GAS INVEST D.O.O.
Dragoslava Srejovića 1v, Beograd
Telefon 011/2077-100, Fax 011/2077-110
www.gasinvest.rs

0.1. NASLOVNA STRANA GLAVNE SVESKE TEHNIČKE DOKUMENTACIJE

0 - GLAVNA SVESKA

Investitor:	JP „SRBIJAGAS“ Novi Sad
Objekat:	**Distributivni gasovod GM 08-05/5; Distributivni gasovod GM 08-05/5-1; Distributivna gasovodna mreža DGM Majilovac; Distributivna gasovodna mreža DGM Topolovnik;** **Opština Veliko Gradište: K.O. Majilovac, K.O. Popovac, K.O. Kisiljevo, K.O. Topolovnik; K.O. Kumane; K.O. Veliko Gradište; K.O. Kusiće** **Prema spisku parcela priloženom u Glavnoj svesci**
Vrsta tehničke dokumentacije:	**(IDP) Idejni projekat**
Za građenje/izvođenje radova:	Izmeštanje (rekonstrukcija)
Projektant:	Gas Invest d.o.o., Dragoslava Srejovića 1v, Beograd
Odgovorno lice projektanta:	Gradimir Jakovljević, dipl.maš.inž.

Potpis:

Gradimir Jakovljević
200018038
Odgovorno lice projektanta

Glavni projektant:	Darko Kljajić, dipl.maš.inž.
Broj licence:	330 P515 17

Potpis:

ДАРКО КЉАЈИЋ
006036959 Sign
Glavni projektant

Broj dela projekta:	08-22/IDP-0
Mesto i datum:	Beograd, februar 2023.

0.2. SADRŽINA GLAVNE SVESKE

0.1. Naslovna strana glavne sveske tehničke dokumentacije

0.2. Sadržina glavne sveske

0.3. Odluka o određivanju glavnog projektanta

0.4. Izjava glavnog projektanta Idejnog projekta

0.5. Sadržina tehničke dokumentacije

0.6. Podaci o projektantima

0.7. Opšti podaci o objektu i lokaciji

0.8. Sažeti tehnički opis

0.9. Izjave ovlašćenih lica

0.10. Projektni zadatak

0.11. Procenjena vrednost projektovanih radova

0.12. Drugi dokumenti koji nisu deo obaveznog sadržaja tehničke dokumentacije

0.3. ОДЛУКА О ОДРЕЂИВАЊУ ГЛАВНОГ ПРОЈЕКТАНТА

На основу члана 128а. Закона о планирању и изградњи („Сл. гласник РС“, бр. 72/2009, 81/2009 - испр., 64/2010 - одлука УС, 24/2011, 121/2012, 42/2013 - одлука УС, 50/2013 - одлука УС, 98/2013 - одлука УС, 132/2014, 145/2014, 83/2018, 31/2019, 37/2019 –др.Закон, 9/2020 и 52/2021) и одредби Правилника о садржини, начину и поступку израде и начину вршења контроле техничке документације према класи и намени објеката као:

Г Л А В Н И П Р О Ј Е К Т А Н Т

за израду **Идејног пројекта (ИДП)** за измештање (реконструкцију) објекта **Дистрибутивни гасовод ГМ 08-05/5; Дистрибутивни гасовод ГМ 08-05/5-1; Дистрибутивна гасоводна мрежа ДГМ Мајиловац; Дистрибутивна гасоводна мрежа ДГМ Тополовник Општина Велико Градиште: К.О. Мајиловац, К.О. Поповац, К.О. Кисиљево, К.О. Тополовник; К.О. Кумане; К.О. Велико Градиште; К.О. Кусиће; због изградње државног пута IБ реда, деонице брзе саобраћајнице: Аутопут Е-75 Београд – Ниш (петља „Пожаревац“) – Пожаревац (Обилазница) – Велико Градиште – Голубац, Поддеоница 2 и Поддеоница 3** одређује се:

Дарко Кљајић, дипл.маш.инж..... лиценца бр. 330 П515 17

Инвеститор: ЈП СРБИЈАГАС, Нови Сад

Одговорно лице / заступник: Горан Зирић, дипл.маш.инж.

Потпис:

Goran Zirić-ENC

Digitally signed by Goran Zirić-ENC
DN: c=RS, 2.5.4.97=VATRS-104056656, 2.5.4.97=MB:RS-20084600, o=JP SRBIJAGAS NOVI SAD, serialNumber=PNORS-1709964710042, serialNumber=CA:RS-57211, sn=Zirić, givenName=Goran, cn=Goran Zirić-ENC
Date: 2023.02.20 09:38:30 +01'00'

Место и датум: Београд, јануар 2023.

0.4. IZJAVA GLAVNOG PROJEKTANTA IDEJNOG PROJEKTA

Glavni projektant **Idejnog projekta** za izmeštanje (rekonstrukciju) **distributivnog gasovoda GM 08-05/5; distributivnog gasovoda GM 08-05/5-1; distributivne gasovodne mreže DGM Majilovac; distributivne gasovodne mreže DGM Topolovnik; (prema spisku parcela priloženom u Glavnoj svesci) zbog izgradnje državnog puta IB reda, deonice brze saobraćajnice: Autoput E-75 (Beograd - Niš (petlja „Požarevac“)) - Požarevac (Obilaznica) - Veliko Gradište - Golubac, Poddeonica 2 i Poddeonica 3**

Darko Kljajić, dipl.maš.inž.

I Z J A V LJ U J E M

da su delovi Idejnog projekta međusobno usaglašeni, da podaci u glavnoj svesci odgovaraju sadržini projekta i da su u projektu priloženi odgovarajući elaborati i studije

0.	Glavna sveska	br. 08-22/IDP-0
1.	Mašinski projekat izmeštanja (rekonstrukcije) distributivnog gasovoda GM 08-05/5; distributivnog gasovoda GM 08-05/5-1; distributivne gasovodne mreže DGM Majilovac; distributivne gasovodne mreže DGM Topolovnik; zbog izgradnje državnog puta IB reda, deonice brze saobraćajnice: Autoput E-75 (Beograd - Niš (petlja „Požarevac“)) - Požarevac (Obilaznica) - Veliko Gradište - Golubac, Poddeonica 2 i Poddeonica 3	br. 08-22/IDP-1
2.	Građevinski projekat izmeštanja (rekonstrukcije) distributivnog gasovoda GM 08-05/5; distributivnog gasovoda GM 08-05/5-1; distributivne gasovodne mreže DGM Majilovac; distributivne gasovodne mreže DGM Topolovnik; zbog izgradnje državnog puta IB reda, deonice brze saobraćajnice: Autoput E-75 (Beograd - Niš (petlja „Požarevac“)) - Požarevac (Obilaznica) - Veliko Gradište - Golubac, Poddeonica 2 i Poddeonica 3	br. 08-22/IDP-2
4.	Projekat elektroenergetskih instalacija - katodna zaštita gasovoda izmeštanja (rekonstrukcije) distributivnog gasovoda GM 08-05/5; distributivnog gasovoda GM 08-05/5-1; distributivne gasovodne mreže DGM Majilovac; distributivne gasovodne mreže DGM Topolovnik; zbog izgradnje državnog puta IB reda, deonice brze saobraćajnice: Autoput E-75 (Beograd - Niš (petlja „Požarevac“)) - Požarevac (Obilaznica) - Veliko Gradište - Golubac, Poddeonica 2 i Poddeonica 3	br. 08-22/IDP-4
EZOP	Elaborat zaštite od požara	br. 08-22/IDP-EZOP

Glavni projektant : Darko Kljajić, dipl.maš.inž.

Broj licence: 330 P515 17

Potpis:



Broj tehničke dokumentacije: 08-22/IDP-0
Mesto i datum: Beograd, februar 2023.

0.5. SADRŽINA TEHNIČKE DOKUMENTACIJE

0.	Glavna sveska	br. 08-22/IDP-0
1.	Mašinski projekat izmeštanja (rekonstrukcije) distributivnog gasovoda GM 08-05/5; distributivnog gasovoda GM 08-05/5-1; distributivne gasovodne mreže DGM Majilovac; distributivne gasovodne mreže DGM Topolovnik; zbog izgradnje državnog puta IB reda, deonice brze saobraćajnice: Autoput E-75 (Beograd - Niš (petlja „Požarevac“)) - Požarevac (Obilaznica) - Veliko Gradište - Golubac, Poddeonica 2 i Poddeonica 3	br. 08-22/IDP-1
2.	Građevinski projekat izmeštanja (rekonstrukcije) distributivnog gasovoda GM 08-05/5; distributivnog gasovoda GM 08-05/5-1; distributivne gasovodne mreže DGM Majilovac; distributivne gasovodne mreže DGM Topolovnik; zbog izgradnje državnog puta IB reda, deonice brze saobraćajnice: Autoput E-75 (Beograd - Niš (petlja „Požarevac“)) - Požarevac (Obilaznica) - Veliko Gradište - Golubac, Poddeonica 2 i Poddeonica 3	br. 08-22/IDP-2
4.	Projekat elektroenergetskih instalacija - katodna zaštita gasovoda izmeštanja (rekonstrukcije) distributivnog gasovoda GM 08-05/5; distributivnog gasovoda GM 08-05/5-1; distributivne gasovodne mreže DGM Majilovac; distributivne gasovodne mreže DGM Topolovnik; zbog izgradnje državnog puta IB reda, deonice brze saobraćajnice: Autoput E-75 (Beograd - Niš (petlja „Požarevac“)) - Požarevac (Obilaznica) - Veliko Gradište - Golubac, Poddeonica 2 i Poddeonica 3	br. 08-22/IDP-4
EZOP	Elaborat zaštite od požara	br. 08-22/IDP-EZOP

0.6. PODACI O PROJEKTANTIMA

0. Glavna sveska

Projektant: Gas Invest d.o.o., Dragoslava Srejovića 1v, Beograd

Glavni projektant: Darko Kljajić, dipl.maš.inž.

Broj licence: 330 O696 16

Potpis:



1. Mašinski projekat izmeštanja (rekonstrukcije) distributivnog gasovoda GM 08-05/5; distributivnog gasovoda GM 08-05/5-1; distributivne gasovodne mreže DGM Majilovac; distributivne gasovodne mreže DGM Topolovnik; zbog izgradnje državnog puta IB reda, deonice brze saobraćajnice: Autoput E-75 (Beograd - Niš (petlja „Požarevac“)) - Požarevac (Obilaznica) - Veliko Gradište - Golubac, Poddeonica 2 i Poddeonica 3

Projektant: Gas Invest d.o.o., Dragoslava Srejovića 1v, Beograd

Odgovorni projektant: Darko Kljajić, dipl.inž.maš.

Broj licence: 330 P515 17

Potpis:



2. Građevinski projekat izmeštanja (rekonstrukcije) distributivnog gasovoda GM 08-05/5; distributivnog gasovoda GM 08-05/5-1; distributivne gasovodne mreže DGM Majilovac; distributivne gasovodne mreže DGM Topolovnik; zbog izgradnje državnog puta IB reda, deonice brze saobraćajnice: Autoput E-75 (Beograd - Niš (petlja „Požarevac“)) - Požarevac (Obilaznica) - Veliko Gradište - Golubac, Poddeonica 2 i Poddeonica 3

Projektant: Gas Invest d.o.o., Dragoslava Srejovića 1v, Beograd

Odgovorni projektant: Milan Popović, dipl.inž.građ.

Broj licence: 310 N829 15

Potpis:

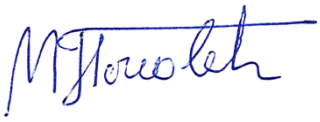

4. Projekat elektroenergetskih instalacija - katodna zaštita gasovoda izmeštanja (rekonstrukcije) distributivnog gasovoda GM 08-05/5; distributivnog gasovoda GM 08-05/5-1; distributivne gasovodne mreže DGM Majilovac; distributivne gasovodne mreže DGM Topolovnik; zbog izgradnje državnog puta IB reda, deonice brze saobraćajnice: Autoput E-75 (Beograd - Niš (petlja „Požarevac")) - Požarevac (Obilaznica) - Veliko Gradište - Golubac, Poddeonica 2 i Poddeonica 3

Projektant: Gas Invest d.o.o., Dragoslava Srejovića 1v, Beograd

Odgovorni projektant: Blagoje Stojković, dipl.inž.el.

Broj licence: 350 3810 03

Potpis:

PODACI O LICIMA KOJA SU IZRADILA ELABORATE I STUDIJE

EZOP. Elaborat zaštite od požara

Projektant: Gas Invest d.o.o., Dragoslava Srejovića 1v, Beograd

Odgovorni projektant: Blagoje Stojković, dipl.inž.el.

Broj licence: 350 3810 03

Potpis:

OPŠTI PODACI O OBJEKTU I LOKACIJI

Tip objekta:	Gasni energetski objekti: Distributivni gasovod i distributivna gasovodna mreža	
Vrsta radova:	Izmeštanje (rekonstrukcija)	
Kategorija objekta:	G	
Klasifikacija pojedinih delova objekta:	Učešće u ukupnoj površini objekta (%):	Klasifikaciona oznaka:
	100%	222 100 – Lokalni podzemni cevovodi za distribuciju gasa (van zgrada)
Naziv prostornog odnosno urbanističkog plana:	Prostorni plan područja posebne namene infrastrukturnog koridora državnog puta IB reda, Autoput E-75 Beograd - Niš (Petlja „Požarevac") - Požarevac (Obilaznica) - Veliko Gradište – Golubac („Sl. Glasnik RS", br. 7/2021)	
Mesto:	**Opština Veliko Gradište**: K.O. Majilovac, K.O. Popovac, K.O. Kisiljevo, K.O. Topolovnik; K.O. Kumane; K.O. Veliko Gradište; K.O. Kusiće	
Broj katastarske parcele/spisak katastarskih parcela i katastarska opština:	▪ **Lokacija 1** Opština Veliko Gradište K.O. Majilovac, k.p. br.: 5801, 5800, 5799, 5798, 5797, 5796, 6446, 5794, 5793, 6448, 5861, 5862, 5792, 5791, 5790. ▪ **Lokacija 2** Opština Veliko Gradište K.O. Popovac, k.p. br.: 162, 185, 190, 120/10, 122, 188. ▪ **Lokacija 3** Opština Veliko Gradište K.O. Popovac, k.p. br.: 1135, 1935. K.O. Kisiljevo, k.p. br.: 762, 761, 760, 759, 758, 757, 1290, 1172/1, 1291, 755, 756. ▪ **Lokacija 4** Opština Veliko Gradište K.O. Topolovnik, k.p. br.: 2678, 1994, 1993, 1992, 1990, 1984, 1983, 1981, 1980, 1979, 1978, 1339, 625, 1334. ▪ **Lokacija 5** Opština Veliko Gradište K.O. Topolovnik, k.p. br.: 804, 805, 806, 807, 808, 809, 810, 1366. ▪ **Lokacija 6** Opština Veliko Gradište K.O. Topolovnik, k.p. br.: 1352, 944, 1354, 957, 958, 959, 960, 961, 962, 963, 964, 1344, 906. ▪ **Lokacija 7** Opština Veliko Gradište K.O. Kumane, k.p. br.: 643/2, 664/1, 663/1, 662, 661/1, 660/1, 745, 657, 656, 645, 646, 721, 750, 751, 752, 753, 778, 779/1, 780, 781. ▪ **Lokacija 8.1**: Opština Veliko Gradište K.O. Kumane, k.p. br.: 706, 691, 4, 3. ▪ **Lokacija 8.2**: Opština Veliko Gradište K.O. Kumane, k.p. br.: 1561, 4286, 1457.	

	▪ **Lokacija 9**: Opština Veliko Gradište K.O. Veliko Gradište, k.p. br.: 4593, 4230, 4229, 4228, 4227, 4226, 4225, 4224, 4203. ▪ **Lokacija 10.1** Opština Veliko Gradište K.O. Kusiće, k.p. br.: 2856, 2857, 2859. ▪ **Lokacija 10.2** Opština Veliko Gradište K.O. Kusiće, k.p. br.: 3761, 4880, 3571, 3570, 3569, 3567, 3566, 3564, 3563, 3562, 3560, 3557, 3556, 3553.

PRIKLjUČCI NA INFRASTRUKTURU:

Elektroenergetska distributivna mreža	Nije predviđen
Druga infrastruktura	Nije predviđen

IZDATA REŠENJA ZA POSTOJEĆE DISTRIBUTIVNE GASOVODE

Rešenje o upotrebnoj dozvoli Opštinske uprave opštine Veliko Gradište, Odeljenje za urbanizam i imovinsko pravne odnose	Distributivni gasovod (MOP=16 bar) GM 08-05/5 i GM 08-05/5-1	br. predmeta ROP-VGR-10090-IUP-18/2021 Zavodni br. 351-79/2021-06 datum: 30.03.2021.
Rešenje o upotrebnoj dozvoli Opštinske uprave opštine Veliko Gradište, Odeljenje za urbanizam i imovinsko pravne odnose	Distributivna gasovodna mreža (MOP=4 bar) DGM „Majilovac“	br. predmeta ROP-VGR-10884-IUP-10/2021 Zavodni br. 351-233/2021-06 datum: 22.06.2021.
Rešenje o upotrebnoj dozvoli Opštinske uprave opštine Veliko Gradište, Odeljenje za urbanizam i imovinsko pravne odnose	Distributivna gasovodna mreža (MOP=4 bar) DGM „Topolovnik“	br. predmeta ROP-VGR-7674-IUP-14/2020 Zavodni br. 351-427/2020-06 datum: 05.01.2021.

LOKACIJSKI USLOVI

Lokacijski uslovi	Republika Srbija Opština Veliko Gradište Opštinska uprava Odeljenje za urbanizam i imovinsko pravne odnose	br. predmeta ROP-VGR-26914-LOC-1/2022 Zavodni br. 353-500/2022-06 datum: 28.09.2022.

SAGLASNOSTI I USLOVI

Izdati uslovi, mišljenja, obaveštenja	Uslovi u pogledu mera zaštite od požara, MUP RS, Sektor za vanredne situacije, Odeljenje za vanredne situacije u Požarevcu, Odsek za preventivnu zaštitu	09.24.1 broj: 217.1-14989/22-2 datum: 26.09.2022. godine
	Uslovi za bezbedno postavljanje u pogledu mera zaštite od požara i eksplozija, MUP RS, Sektor za vanredne situacije, Odeljenje za vanredne situacije u Požarevcu, Odsek za preventivnu zaštitu	09.24.1 broj: 217.1-14988/22-2 datum: 26.09.2022. godine

	„Telekom Srbija“ Preduzeće za telekomunikacije a.d., Direkcija za tehniku, Sektor za mrežne operacije, Služba za planiranje i izgradnju mreže Beograd	broj: 363201/2-2022 datum: 08.09.2022. godine
	Uslovi za projektovanje „Elektrodistribucija Srbije“ d.o.o. Beograd, Ogranak „Elektrodistribucija“ Požarevac	broj: D.11.02-391455-UP-22 datum: 12.09.2022. godine
	Tehnički uslovi Odeljenje za lokalni ekonnomski razvoj Opština Veliko Gradište	broj: 464-2/65/2021-07 datum: 12.09.2022. godine
	Tehnički uslovi JKP “Dunav” Veliko Gradište	broj: 2031/2022 datum: 12.09.2022. godine
	Uslovi za projektovanje JP „Putevi Srbije“, uslovi za projektovanje	broj: TS-VGR-26914-U/2022 datum: 14.09.2022. godine
	Zavod za zaštitu prirode Srbije	03 br. 021-3218/2 datum: 22.09.2022. godine
	Uslovi Regionalni zavod za zaštitu spomenika kulture Smederevo	broj: 313/2 - 2022 datum: 26.09.2022. godine
	Vodni uslovi JVP „Srbijavode“ Beograd VPC „Sava-Dunav“, tehnički uslovi	broj: 8706/3 datum: 22.09.2022. godine

OSNOVNI PODACI O OBJEKTU I LOKACIJI

Izmeštena distributivna gasovodna mreža DGM „Majilovac“ - Lokacija 1

Dimenzije objekta:	Ukupna dužina gasovoda:	362 m
	Ukupna dužina gasovoda podzemno:	362 m
	Prečnik gasovoda	DN125, DN40
Materijalizacija objekta:	Materijal radne cevi:	polietilen PE100
	Po standardu:	SRPS EN1555-2
	Materijal zaštitne cevi:	L 245
	Po standardu:	SRPS EN ISO 3183
	Izolacija zaštitne cevi:	Neizolovane
	Fitinzi (na odušnim lulama):	Ugljenični čelik
	Po standardu:	SRPS EN10253-2

Izgrađena distributivna gasovodna mreža DGM „Majilovac“ - Lokacija 2

Dimenzije objekta:	Ukupna dužina gasovoda:	232 m
	Ukupna dužina gasovoda podzemno:	232 m
	Prečnik gasovoda	DN63
	Materijal radne cevi:	polietilen PE100

Materijalizacija objekta:	Po standardu:	SRPS EN1555-2
	Materijal zaštitne cevi:	L 245
	Po standardu:	SRPS EN ISO 3183
	Izolacija zaštitne cevi:	Neizolovane
	Fitinzi (na odušnim lulama):	Ugljenični čelik
	Po standardu:	SRPS EN10253-2

Izmešteni distributivni gasovod GM 08-05/5-1 - Lokacija 3

Dimenzije objekta:	Ukupna dužina gasovoda:	582 m
	Ukupna dužina gasovoda podzemno:	582 m
	Prečnik gasovoda	DN100 (Ø114,3 mm)
Materijalizacija objekta:	Materijal radne cevi:	L 245
	Po standardu:	SRPS EN ISO 3183
	Izolacija radne cevi:	Predizolovane
	Materijal zaštitne cevi:	L 245
	Po standardu:	SRPS EN ISO 3183
	Izolacija zaštitne cevi:	Neizolovane
	Fitinzi (na odušnim lulama):	Ugljenični čelik
	Po standardu:	SRPS EN10253-2

Izgrađena distributivna gasovodna mreža DGM „Topolovnik“ - Lokacija 4

Dimenzije objekta:	Ukupna dužina gasovoda:	169 m
	Ukupna dužina gasovoda podzemno:	169 m
	Prečnik gasovoda	DN125
Materijalizacija objekta:	Materijal radne cevi:	polietilen PE100
	Po standardu:	SRPS EN1555-2
	Materijal zaštitne cevi:	L 245
	Po standardu:	SRPS EN ISO 3183
	Izolacija zaštitne cevi:	Neizolovane
	Fitinzi (na odušnim lulama):	Ugljenični čelik
	Po standardu:	SRPS EN10253-2

Izmešteni distributivni gasovod GM 08-05/5-1 - Lokacija 5

Dimenzije objekta:	Ukupna dužina gasovoda:	279 m
	Ukupna dužina gasovoda podzemno:	279 m
	Prečnik gasovoda	DN100 (Ø114,3 mm)
Materijalizacija objekta:	Materijal radne cevi:	L 245
	Po standardu:	SRPS EN ISO 3183
	Izolacija radne cevi:	Predizolovane
	Materijal zaštitne cevi:	L 245
	Po standardu:	SRPS EN ISO 3183
	Izolacija zaštitne cevi:	Neizolovane

	Fitinzi (na odušnim lulama):	Ugljenični čelik
	Po standardu:	SRPS EN10253-2

Izmešteni distributivni gasovod GM 08-05/5-1 - Lokacija 6

Dimenzije objekta:	Ukupna dužina gasovoda:	284 m
	Ukupna dužina gasovoda podzemno:	284 m
	Prečnik gasovoda	DN100 (Ø114,3 mm)
Materijalizacija objekta:	Materijal radne cevi:	L 245
	Po standardu:	SRPS EN ISO 3183
	Izolacija radne cevi:	Predizolovane
	Materijal zaštitne cevi:	L 245
	Po standardu:	SRPS EN ISO 3183
	Izolacija zaštitne cevi:	Neizolovane
	Fitinzi (na odušnim lulama):	Ugljenični čelik
	Po standardu:	SRPS EN10253-2

Izmešteni distributivni gasovod GM 08-05/5-1 - Lokacija 7

Dimenzije objekta:	Ukupna dužina gasovoda:	474 m
	Ukupna dužina gasovoda podzemno:	474 m
	Prečnik gasovoda	DN100 (Ø114,3 mm)
Materijalizacija objekta:	Materijal radne cevi:	L 245
	Po standardu:	SRPS EN ISO 3183
	Izolacija radne cevi:	Predizolovane

Izmešteni distributivni gasovod GM 08-05/5-1 - Lokacija 8.1

Dimenzije objekta:	Ukupna dužina gasovoda:	202 m
	Ukupna dužina gasovoda podzemno:	202 m
	Prečnik gasovoda	DN100 (Ø114,3 mm)
Materijalizacija objekta:	Materijal radne cevi:	L 245
	Po standardu:	SRPS EN ISO 3183
	Izolacija radne cevi:	Predizolovane

Zaštita distributivnog gasovoda GM 08-05/5-1 - Lokacija 8.2

Dimenzije objekta:	Ukupna dužina gasovoda:	20 m
	Ukupna dužina gasovoda podzemno:	20 m
	Prečnik gasovoda	DN100 (Ø114,3 mm)
	Zaštita gasovoda:	Montažne armirano betonske ploče

Izmešteni distributivni gasovod GM 08-05/5 - Lokacija 9

Dimenzije objekta:	Ukupna dužina gasovoda:	314 m
	Ukupna dužina gasovoda podzemno:	314 m
	Prečnik gasovoda	DN150 (Ø168,3 mm)

Materijalizacija objekta:	Materijal radne cevi:	L 245
	Po standardu:	SRPS EN ISO 3183
	Izolacija radne cevi:	Predizolovane
	Materijal zaštitne cevi:	L 245
	Po standardu:	SRPS EN ISO 3183
	Izolacija zaštitne cevi:	Neizolovane
	Fitinzi (na odušnim lulama):	Ugljenični čelik
	Po standardu:	SRPS EN10253-2

Izmešteni distributivni gasovod GM 08-05/5 - Lokacija 10.1

Dimenzije objekta:	Ukupna dužina gasovoda:	86 m
	Ukupna dužina gasovoda podzemno:	86 m
	Prečnik gasovoda	DN200 (Ø219,1 mm)
Materijalizacija objekta:	Materijal radne cevi:	L 245
	Po standardu:	SRPS EN ISO 3183
	Izolacija radne cevi:	Predizolovane
	Materijal zaštitne cevi:	L 245
	Po standardu:	SRPS EN ISO 3183
	Izolacija zaštitne cevi:	Neizolovane
	Fitinzi (na odušnim lulama):	Ugljenični čelik
	Po standardu:	SRPS EN10253-2

Izmešteni distributivni gasovod GM 08-05/5 - Lokacija 10.2

Dimenzije objekta:	Ukupna dužina gasovoda:	326 m
	Ukupna dužina gasovoda podzemno:	326 m
	Prečnik gasovoda	DN200 (Ø219,1 mm)
Materijalizacija objekta:	Materijal radne cevi:	L 245
	Po standardu:	SRPS EN ISO 3183
	Izolacija radne cevi:	Predizolovane
	Materijal zaštitne cevi:	L 245
	Po standardu:	SRPS EN ISO 3183
	Izolacija zaštitne cevi:	Neizolovane
	Fitinzi (na odušnim lulama):	Ugljenični čelik
	Po standardu:	SRPS EN10253-2

Predračunska vrednost objekta:	**RSD 67.672.415,00**

Glavni projektant:

Darko Kljajić, dipl.maš.inž.
licenca IKS broj 330 P515 17

0.8. SAŽETI TEHNIČKI OPIS

UVODNI DEO

U cilju bržeg privrednog razvoja i saobraćajne integracije dela Braničevskog i Podunavskog upravnog okruga, kao i lokalnih samouprava koje su u neposrednoj vezi sa ovim okruzima, Prostornim planom područja posebne namene infrastrukturnog koridora državnog puta IB reda, Autoput E-75 Beograd - Niš (Petlja „Požarevac") - Požarevac (Obilaznica) - Veliko Gradište - Golubac, predviđena je izgradnja državnog puta IB reda, deonica brze saobraćajnice Autoput E-75 Beograd-Niš (petlja „Požarevac") – Požarevac (obilaznica) – Veliko Gradište – Golubac. Izgradnjom ovog državnog puta, doprineće se privrednom razvoju i integraciji drugih delova centralne i istočne Srbije koji nisu u neposrednom okruženju infrastrukturnog koridora.

Izgradnjom, opremanjem i uređenjem infrastrukturnog koridora indirektno će se doprineti jačanju saobraćajnih, privrednih i drugih funkcija Požarevca, i većeg broja ostalih naselja i opština Braničevskog i Podunavskog okruga, a time i ostvarivanju ciljeva Prostornog plana Republike Srbije i ukupne strategije razvoja Republike Srbije.

Deonica brze saobraćajnice: Autoput E-75 Beograd-Niš (petlja „Požarevac") – Požarevac (obilaznica) – Veliko Gradište – Golubac je podeljena na tri poddeonice:

- Poddeonica 1: od km 0+000 do km 23+075;
- Poddeonica 2: od km 23+075 do km 46+000;
- Poddeonica 3: od km 46+000 do km 67+941.

Načinom pružanja planirane trase državnog puta i odnosa sa postojećom putnom mrežom i građevinskim područjima naselja, utiče se na osnovne zahteve za objekte gasovodne infrastrukture, koji su definisani članom 5. Pravilnika o sadržini, načinu i postupku izrade i načinu vršenja kontrole tehničke dokumentacije prema klasi i nameni objekata („Službeni glasnik RS", br. 73/2019). Iz svega navedenog, potrebno je izvršiti rekonstrukciju - izmeštanje i zaštitu postojeće gasovodne infrastrukture koja se nalazi u koridoru planirane trase brze saobraćajnice.

Napomena: Zbog različite dinamike izgradnje trase brze saobraćajnice sa pripadajućim servisnim putevima i devijacijama, planirana je fazna rekonstrukcija (izmeštanje) gasovoda na dole navedenim lokacijama.

Izmeštanje - rekonstrukcija distributivnih gasovoda, koji su predmet ovog Idejnog projekta, predviđena su izvođenjem radova u regulaciji koridora državnog puta IB reda, deonica brze saobraćajnice Autoput E-75 (Beograd-Niš (petlja „Požarevac")) – Požarevac (obilaznica) – Veliko Gradište – Golubac, kojima se neće promeniti njegovo celokupno funkcionisanje.

U skladu sa gore navedenim, izmeštanje - rekonstrukcija gasovoda izvršiće se na osnovu Rešenja o odobrenju za izvođenje radova u skladu sa članom 145. Zakona o planiranju i izgradnji objekata „Službeni glasnik RS", br. 72/09, 81/09- ispravka, 64/10 odluka US, 24/11 i 121/12, 42/13–odluka US, 50/2013–odluka US, 98/2013–odluka US, 132/14, 145/14, 83/2018, 31/2019 37/2019-dr. Zakon, 9/2020 i 52/2021).

U granicama navedenog PPPPN, izgrađeni su sledeći gasovodni objekti:

- Distributivni gasovod (MOP=16 bar) GM 08-05/5, prečnika Ø168,3 mm Ø219,1 mm, na teritoriji opštine Veliko Gradište;
- Distributivni gasovod (MOP=16 bar) GM 08-05/5-1, prečnika Ø114,3 mm, na teritoriji opštine Veliko Gradište;
- Distributivna gasovodna mreža (MOP=4 bar) DGM „Majilovac", prečnika Ø125 mm, Ø63 mm i Ø40 mm, na teritoriji opštine Veliko Gradište;
- Distributivna gasovodna mreža (MOP=4 bar) DGM „Topolovnik", prečnika Ø125 mm, na teritoriji opštine Veliko Gradište;

Predmet ovog projekta je izmeštanje (rekonstrukcija) ili zaštita gasovodnih objekata na teritoriji opštine Veliko Gradište, ugroženih izgradnjom državnog puta IB reda, Poddeonice 2 brze saobraćajnice od km 23+075 do km 46+000 i Poddeonice 3 brze saobraćajnice od km 46+000 do km 67+941, na sledećim lokacijama:

- **Lokacija 1**: Izmeštanje deonice distributivne gasovodne mreže (MOP=4 bar) DGM „Majilovac“, prečnika Ø125 mm i Ø40 mm na teritoriji opštine Veliko Gradište, na stacionaži osnovne trase brze saobraćajnice od km 36+275 do km 36+425 u delu kružne raskrsnice koja je u funkciji povezivanja sa postojećim državnim putem IB reda broj 34 i naseljima Majilovac i Kurjače interne stacionaže od km 0+000 do km 0+331;
- **Lokacija 2**: Izgradnja deonice distributivne gasovodne mreže (MOP=4 bar) DGM „Majilovac“, prečnika Ø63 mm na teritoriji opštine Veliko Gradište, na stacionaži osnovne trase brze saobraćajnice km 41+175 i stavljanje van funkcije deonice DGM „Majilovac“ na stacionaži osnovne trase brze saobraćajnice od km 40+975 do km 41+025;
- **Lokacija 3**: Izmeštanje deonice distributivnog gasovoda (MOP=16 bar) GM 08-05/5-1, prečnika Ø114,3 mm, na teritoriji opštine Veliko Gradište na stacionaži osnovne trase brze saobraćajnice od km 42+811 do km 43+341:
- **Lokacija 4**: Izmeštanje deonice distributivne gasovodne mreže (MOP=4 bar) DGM „Topolovnik“, prečnika Ø125 mm na teritoriji opštine Veliko Gradište, na stacionaži osnovne trase brze saobraćajnice od km 44+789 do km 44+819 u delu kružne raskrsnice koja je u funkciji povezivanja sa postojećim državnim putem IIB reda broj 373 i naseljima Topolovnik i Kisiljevo;
- **Lokacija 5**: Izmeštanje deonice distributivnog gasovoda (MOP=16 bar) GM 08-05/5-1, prečnika Ø114,3 mm, na teritoriji opštine Veliko Gradište na stacionaži osnovne trase brze saobraćajnice od km 45+448 do km 45+724:
- **Lokacija 6**: Izmeštanje deonice distributivnog gasovoda (MOP=16 bar) GM 08-05/5-1, prečnika Ø114,3 mm, na teritoriji opštine Veliko Gradište na stacionaži osnovne trase brze saobraćajnice od km 46+325 do km 46+557;
- **Lokacija 7**: Izmeštanje deonice distributivnog gasovoda (MOP=16 bar) GM 08-05/5-1, prečnika Ø114,3 mm, na teritoriji opštine Veliko Gradište na stacionaži osnovne trase brze saobraćajnice od km 47+103 do km 47+576;
- **Lokacija 8.1**: Izmeštanje deonice distributivnog gasovoda (MOP=16 bar) GM 08-05/5-1, prečnika Ø114,3 mm, na teritoriji opštine Veliko Gradište, na stacionaži osnovne trase brze saobraćajnice od km 49+101 do km 49+308;
- **Lokacija 8.2**: Zaštita deonice distributivnog gasovoda (MOP=16 bar) GM 08-05/5-1, prečnika Ø114,3 mm, na teritoriji opštine Veliko Gradište, u delu kružne raskrsnice na stacionaži km 49+710.38 – u funkciji povezivanja planiranog državnog puta sa postojećim državnim putem IB reda broj 34, interna stacionaža km 0+514;
- **Lokacija 9**: Izmeštanje deonice distributivnog gasovoda (MOP=16 bar) GM 08-05/5, prečnika Ø168,3 mm, na teritoriji opštine Veliko Gradište na stacionaži osnovne trase brze saobraćajnice km 51+529;
- **Lokacija 10.1**: Izmeštanje deonice distributivnog gasovoda (MOP=16 bar) GM 08-05/5, prečnika Ø219,1mm, na teritoriji opštine Veliko Gradište na stacionaži osnovne trase brze saobraćajnice od km 53+844 do km 53+875;
- **Lokacija 10.2**: Izmeštanje deonice distributivnog gasovoda (MOP=16 bar) GM 08-05/5, prečnika Ø219,1mm, na teritoriji opštine Veliko Gradište na stacionaži osnovne trase brze saobraćajnice od km 54+100 do km 54+361;

Granice projekta su mesta uklapanja rekonstruisanog gasovoda sa postojećim gasovodom:

- **Lokacija 1**: od temena D1-1 do temena D1-14 i temena D1-15;
- **Lokacija 2**: od temena D2-1 do temena D2-2 i od temena D2-3 do temena D2-5;
- **Lokacija 3**: od temena G3-1 do temena G3-3;

- **Lokacija 4**: od temena D4-1 do temena D4-5;
- **Lokacija 5**: od temena G5-1 do temena G5-4;
- **Lokacija 6**: od temena G6-1 do temena G6-5;
- **Lokacija 7**: od temena G7-1 do temena G7-5;
- **Lokacija 8.1**: od temena G8-1 do temena G8-5;
- **Lokacija 8.2**: od temena G8-6 do temena G8-7;
- **Lokacija 9**: od temena G9-1 do temena G9-7;
- **Lokacija 10.1**: od temena G10-1 do temena G10-3;
- **Lokacija 10.2**: od temena G10-4 do temena G10-9;
- Prostorni plan područja posebne namene infrastrukturnog koridora državnog puta IB reda, Autoput E-75 Beograd - Niš (Petlja „Požarevac") - Požarevac (Obilaznica) - Veliko Gradište – Golubac („Sl. Glasnik RS", br. 7/2021);
- Idejni projekat za izgradnju državnog puta IB reda, deonica brze saobraćajnice Autoput E-75 Beograd-Niš (petlja „Požarevac") – Požarevac (obilaznica) – Veliko Gradište – Golubac, Poddeonica 2: od km 23+075 do km 46+000, izrađen od strane Instituta za puteve AD Beograd (broj tehničke dokumentacije 19-945-II-0-IDP iz septembra 2021. godine);
- Idejni projekat za izgradnju državnog puta IB reda, deonica brze saobraćajnice Autoput E-75 Beograd-Niš (petlja „Požarevac") – Požarevac (obilaznica) – Veliko Gradište – Golubac, Poddeonica 3: od km 46+000 do km 67+941, izrađen od strane Instituta za puteve AD Beograd (broj tehničke dokumentacije 19-945-III-0-IDP iz aprila 2021. godine);
- Projekat izvedenog objekta (PIO) za distributivni gasovod MOP 16 bar na teritoriji opštine Veliko Gradište, deo deonice GM 08-05/5 od linije uklapanja sa GRČ "Bara" do MRS "Veliko Gradište" i deonica GM 08-05/5-1 od odvojka za MRS "Veliko Gradište" do MRS "Majilovac", sa odvojkom za MRS "Topolovnik" do MRS "Topolovnik" - Faza I, u KO Češljeva Bara, KO Srednjevo, KO Carevac, KO Tribrode, KO Kusiće, KO Veliko Gradište, KO Kumane, KO Topolovnik, KO Kisiljevo, KO Popovac i KO Đurakovo, izrađen od strane Gas Invest doo Beograd (broj tehničke dokumentacije G-PIO-147-4/15 iz septembra 2020. godine);
- Projekat izvedenog objekta (PIO) za distributivnu gasovodnu mrežu DGM „Majilovac" sa gasnim priključcima na lokaciji KO Đurakovo, KO Popovac, KO Majilovac, KO Sirakovo i KO Kurjače, opština Veliko Gradište, izrađen od strane Gas Invest doo Beograd (broj tehničke dokumentacije D-PIO-425-4/15-1 iz marta 2021. godine);
- Projekat izvedenog objekta (PIO) za distributivnu gasovodnu mrežu DGM „Topolovnik"– I i II faza sa gasnim priključcima na lokaciji KO Kumane, KO Topolovnik, KO Kisiljevo, KO Biskuplje, KO Zatonje i KO Ram, Opština Veliko Gradište, izrađen od strane Gas Invest doo Beograd (broj tehničke dokumentacije D-PIO-420-4/15-1 iz oktobra 2020. godine);
- Lokacijski uslovi br. 353-500/2022-06 od 28.09.2022. godine, izdati od strane Odeljenja za urbanizam i imovinsko pravne poslove, Opštinske uprave Opštine Veliko Gradište;
- Projektni zadatak potpisan od strane Investitora;
- Katastarsko-topografske podloge postojećeg stanja;
- Podaci o izvedenom stanju predmetnih gasovoda.

Zakonski okvir za izradu predmetnog projekta čine:

- Zakon o planiranju i izgradnji („Sl. Glasnik RS", br. 72/2009, 81/2009 - ispr., 64/2010 - odluka US, 24/2011, 121/2012, 42/2013 - odluka US, 50/2013 - odluka US, 98/2013 - odluka US, 132/14, 145/14, 83/2018, 31/2019, 37/2019 - dr. Zakon, 9/2020 i 2/2021);
- Zakon o zaštiti od požara („Sl. Glasnik RS" br. 111/2009 i 20/2015);
- Zakon o energetici („Sl. Glasnik RS", br. 145/2014);

- Pravilnik o uslovima za nesmetanu i bezbednu distribuciju prirodnog gasa gasovodima pritiska do 16 bar („Sl. Glasnik RS“ br. 86/2015);
- Interna tehnička pravila za projektovanje i izgradnju gasovoda i gasovodnih objekata na sistemu J.P. „Srbijagas“ (2009. godine);
- Ostali relevantni propisi, standardi i tehnički normativi.

Za gasovodne objekte koji su predmet projekta je izdato sledeće:

- Za Distributivni gasovod (MOP=16 bar) GM 08-05/5 i GM 08-05/5-1 - Rešenje o upotrebnoj dozvoli pod broj ROP-VGR-10090-IUP-18/2021, zavodni broj 351-79/2021-06 od 30.03.2021. godine, od strane Opštinske uprave opštine Veliko Gradište, odeljenja za urbanizam i imovinsko pravne odnose;
- Za Distributivnu gasovodnu mrežu (MOP=4 bar) DGM „Majilovac“ - Rešenje o upotrebnoj dozvoli pod broj ROP-VGR-10884-IUP-10/2021, zavodni broj 351-233/2021-06 od 22.06.2021. godine, od strane Opštinske uprave opštine Veliko Gradište, odeljenja za urbanizam i imovinsko pravne odnose;
- Za Distributivnu gasovodnu mrežu (MOP=4 bar) DGM „Topolovnik“ - Rešenje o upotrebnoj dozvoli pod broj ROP-VGR-7674-IUP-14/2020, zavodni broj 351-427/2020-06 od 05.01.2021. godine, od strane Opštinske uprave opštine Veliko Gradište, odeljenja za urbanizam i imovinsko pravne odnose;

LOKACIJSKE I DISPOZICIONE KARAKTERISTIKE OBJEKTA

Pri definisanju trase distributivnih gasovoda (MOP=16 bar) i trase distributivnih gasovodnih mreža (MOP=4 bar) primenjene odredbe Pravilnika o uslovima za nesmetanu i bezbednu distribuciju prirodnog gasa gasovodima pritiska do 16 bar.

Trasa je u prostoru jednoznačno definisana i opisana analitičko-geodetskim elementima, preko koordinata prelomnih tačaka, odnosno temena gasovoda. Spisak temena gasovoda dat je na situacionom planu izmeštanja trase gasovoda u grafičkom delu dokumentacije.

Izmeštanje (rekonstrukcija) gasovoda je planirano na sledećim katastarskim parcelama:

- **Lokacija 1**

  Opština Veliko Gradište

  K.O. Majilovac, k.p. br.: 5801, 5800, 5799, 5798, 5797, 5796, 6446, 5794, 5793, 6448, 5861, 5862, 5792, 5791, 5790.

- **Lokacija 2**

  Opština Veliko Gradište

  K.O. Popovac, k.p. br.: 162, 185, 190, 120/10, 122, 188.

- **Lokacija 3**

  Opština Veliko Gradište

  K.O. Popovac, k.p. br.: 1135, 1935.

  K.O. Kisiljevo, k.p. br.: 762, 761, 760, 759, 758, 757, 1290, 1172/1, 1291, 755, 756.

- **Lokacija 4**

  Opština Veliko Gradište

  K.O. Topolovnik, k.p. br.: 2678, 1994, 1993, 1992, 1990, 1984, 1983, 1981, 1980, 1979, 1978, 1339, 625, 1334.

- **Lokacija 5**

  Opština Veliko Gradište

  K.O. Topolovnik, k.p. br.: 804, 805, 806, 807, 808, 809, 810, 1366.

- **Lokacija 6**

Opština Veliko Gradište

K.O. Topolovnik, k.p. br.: 1352, 944, 1354, 957, 958, 959, 960, 961, 962, 963, 964, 1344, 906.

- **Lokacija 7**

  Opština Veliko Gradište

  K.O. Kumane, k.p. br.: 643/2, 664/1, 663/1, 662, 661/1, 660/1, 745, 657, 656, 645, 646, 721, 750, 751, 752, 753, 778, 779/1, 780, 781.

- **Lokacija 8.1**:

  Opština Veliko Gradište

  K.O. Kumane, k.p. br.: 706, 691, 4, 3.

- **Lokacija 8.2**:

  Opština Veliko Gradište

  K.O. Kumane, k.p. br.: 1561, 4286, 1457.

- **Lokacija 9**:

  Opština Veliko Gradište

  K.O. Veliko Gradište, k.p. br.: 4593, 4230, 4229, 4228, 4227, 4226, 4225, 4224, 4203.

- **Lokacija 10.1**

  Opština Veliko Gradište

  K.O. Kusiće, k.p. br.: 2856, 2857, 2859.

- **Lokacija 10.2**

  Opština Veliko Gradište

  K.O. Kusiće, k.p. br.: 3761, 4880, 3571, 3570, 3569, 3567, 3566, 3564, 3563, 3562, 3560, 3557, 3556, 3553.

Predložena trasa izmeštanja distributivnih gasovoda (MOP=16 bar) i trasa distributivnih gasovodnih mreža (MOP=4 bar) locirani su i ispunjavaju zahteve za bezbedno postavljanje u skladu sa zahtevima iz „Pravilnika o uslovima za nesmetanu i bezbednu distribuciju prirodnog gasa gasovodima pritiska do 16 bar („Sl . glasnik RS“ br. 86/2015).

TEHNIČKI OPIS TERENA PRIKAZANOG NA SITUACIONOM PLANU

Koridor državnog puta IB reda, Autoput E-75 Beograd-Niš (petlja „Požarevac“) - Požarevac (obilaznica) - Veliko Gradište - Golubac počinje na stacionaži km 0+000 od postojeće petlje „Požarevac” na autoputu E-75 deonica Beograd-Niš i pruža se duž postojećeg državnog puta IB reda broj 33 do Požarevca, kroz teritoriju grada Smedereva i Požarevca. Neposredno pred gradom Požarevac trasa preuzima ulogu severne obilaznice Požarevca i dalje se pruža duž postojećeg državnog puta IB reda broj 34. Nakon obilaska Požarevca, na stacionaži km 31+600, planirana trasa državnog puta napušta postojeću trasu i najvećim delom novom trasom obilazi građevinska područja naselja na teritoriji grada Požarevca i opština Veliko Gradište i Golubac i završava se na ulasku u Golubac.

Zbog načina pružanja planirane trase državnog puta i odnosa sa postojećom putnom mrežom i građevinskim područjima naselja, trasa planiranog državnog puta je podeljena na tri deonice:

- Poddeonica 1 (km 0+000 – km 23+075) – počinje od postojeće petlje „Požarevac” na autoputu E-75 deonica Beograd-Niš i pruža se duž postojećeg državnog puta IB reda broj 33 (koji se širi i rekonstruiše) do Požarevca (početak obilaznice) – stacionaža 11+900 i nastavlja duž postojećeg državnog puta IB reda broj 34 (ima funkciju severne obilaznice grada Požarevca), koji se širi i rekonstruiše. Poddeonica se završava na stacionaži km 23+075;
- Poddeonica 2 (km 23+075 – km 46+000) – predstavlja novoplaniranu trasu državnog puta, koja zaobilazi građevisnka područja naselja i preuzima tranzitni saobraćaj i kategoriju državnog puta IB

reda broj 34, dok se postojeći put zadržava i omogućava odvijanje saobraćaja do i unutar naselja. Poddeonica se završava na stacionaži km 46+000;

- Poddeonica 3 (km 46+000 – km 67+900) – je nastavak deonice 2 i kao i ona predstavlja novoplaniranu trasu državnog puta, koja zaobilazi građevinska područja naselja i preuzima tranzitni saobraćaj i kategoriju državnog puta IB reda broj 34, dok se postojeći put zadržava i omogućava odvijanje saobraćaja do i unutar naselja. Poddeonica se završava na stacionaži km 67+900.

TEHNIČKI OPIS POSTOJEĆIH I PLANIRANIH OBJEKATA

Lokacija 1 - Deonica distributivne gasovodne mreže (MOP=4 bar) DGM „Majilovac“, prečnika Ø125 mm i Ø40 mm, na teritoriji opštine Veliko Gradište

Predviđeno je izmeštanje distributivne gasovodne mreže (MOP=4 bar) DGM „Majilovac“, prečnika Ø125 mm i Ø40 mm zbog ukrštanja sa osnovnom trasom brze saobraćajnice na km 36+348 i zbog ukrštanja u delu kružne raskrsnice koja je u funkciji povezivanja sa postojećim državnim putem IB reda broj 34 i naseljima Majilovac i Kurjače na stacionaži km 0+100 i na stacionaži km 0+250.

Izmeštanje će se izvršiti između temena D1-1 i D1-15 u skladu sa situacionim planom izmeštanja trase datim u grafičkom delu projekta na crtežu broj 01.

Izmeštena trasa prečnika Ø125 mm se nakon uklapanja sa postojećom gasovodnom mrežom DGM „Majilovac“ u temenu D1-1 vodi u pravcu severa do temena D1-5 gde zauzima severozapadni pravac i ukršta se sa rekonstruisanim putem kružne saobraćajnice (ukrštaj S01) pod uglom od 89°. Gasovod zatim od temena D1-6 nastavlja severoistočnim a od temena D1-7 severozapadnim pravcem i ukršta se sa osnovnom trasom brze saobraćajnice (ukrštaj P01) pod uglom od 87°. U temenu D1-8 gasovod nastavlja severoistočno do mesta uklapanja sa postojećom distributivnom mrežom u temenu D1-9 prečnika Ø125.

Od temena D1-10 gasovod prečnika Ø125 nastavlja severnim pravcem do temena D1-11 gde se račva. Krak istočne deonice prečnika Ø125 se ukršta sa rekonstruisanim putem kružne saobraćajnice (ukrštaj S02) pod uglom od 88°, a zatim nastavlja severnim pravcem do temena D1-14 gde se vrši uklapanje sa postojećom distributivnom mrežom.

Krak severne deonice prečnika Ø125 se od temena D1-11 redukuje na prečnik Ø40 i nakon cca 8m uklapa u temenu D1-15 sa postojećom distributivnom mrežom prečnika Ø40.

Na lokaciji 1 su predviđena sledeća ukrštanja:

- Ukrštanje S01 sa rekonstruisanim putem kružne saobraćajnice, u zaštitnoj cevi prečnika Ø273,0 mm dužine 22m;
- Ukrštanje P01 sa osnovnom trasom brze saobraćajnice, u zaštitnoj cevi prečnika Ø273,0 mm dužine 45m;
- Ukrštanje S02 sa rekonstruisanim putem kružne saobraćajnice, u zaštitnoj cevi prečnika Ø273,0 mm dužine 30m.

Dužina izmeštene deonice gasovoda na lokaciji 1 je oko 362m.

Lokacija 2 - Deonica distributivne gasovodne mreže (MOP=4 bar) DGM „Majilovac“, prečnika Ø63 mm, na teritoriji opštine Veliko Gradište

Predviđena je izgradnja deonice distributivne gasovodne mreže (MOP=4 bar) DGM „Majilovac“, prečnika Ø63 mm između temena D2-3 i D2-5, zbog stavljanja van funkcije deonice DGM „Majilovac“, prečnika Ø63 mm između temena D2-1 i D2-2, zbog izgradnje i ukrštanja sa osnovnom trasom brze saobraćajnice na km 41+000.

Izgradnja nove deonice DGM „Majilovac“ i stavljanje van funkcije postojeće deonice prikazano je na situacionom planu izmeštanja trase datom u grafičkom delu projekta na crtežu broj 02.

Izgradnja deonice prečnika Ø63 mm se nakon uklapanja sa postojećom distributivnom mrežom DGM „Majilovac“ u temenu D2-3 vodi u pravcu istoka do temena D2-4, a zatim nastavlja jugoistočno gde se ukršta sa osnovnom trasom brze saobraćajnice na stacionaži km 41+175 (ukrštaj P02) pod uglom od 80°, a zatim

se ukršta sa Kisiljevačkom rekom (ukrštaj V01). Gasovod potom nastavlja istim pravcem do mesta uklapanja sa postojećom distributivnom mrežom DGM „Majilovac“ u temenu D2-5.

Na lokaciji 2 su predviđena sledeća ukrštanja:

- Ukrštanje P02 sa osnovnom trasom brze saobraćajnice, u zaštitnoj cevi prečnika Ø168,3 mm dužine 40m;
- Ukrštanje V01 sa Kisiljevačkom rekom.

Dužina izgrađene deonice gasovoda na lokaciji 2 je oko 232m.

Lokacija 3 - Deonica distributivnog gasovoda (MOP=16 bar) GM 08-05/5-1, prečnika Ø114,3 mm, na teritoriji opštine Veliko Gradište;

Predviđeno je izmeštanje deonice distributivnog gasovoda (MOP=16 bar) GM 08-05/5-1, prečnika Ø114,3 mm, na teritoriji opštine Veliko Gradište zbog ukrštanja na stacionaži od km 42+811 i kolizijom na stacionaži od km 42+811 do km 43+341 sa osnovnom trasom brze saobraćajnice.

Izmeštanje će se izvršiti između temena G3-1 i G3-3 u skladu sa situacionim planom izmeštanja trase datim u grafičkom delu projekta na crtežu broj 03.

Izmeštena trasa se nakon uklapanja sa postojećim gasovodom u temenu G3-1 vodi u pravcu severa gde se ukršta sa novoprojektovanom trasom brze saobraćajnice (ukrštaj P03) pod uglom od 89°, zatim vodi istim pravcem do temena G3-2, a potom zauzima istočni pravac. Izmeštena trasa gasovoda se od temena G3-2 vodi paralelno sa planiranom trasom saobraćajnice, ukršta se sa neimenovanim vodotokom (ukrštaj V02) i vodi istim pravcem do temena G3-3 gde se vrši uklapanje sa postojećim gasovodom.

Na lokaciji 3 su predviđena sledeća ukrštanja:

- Ukrštanje P03 sa osnovnom trasom brze saobraćajnice, u zaštitnoj cevi prečnika Ø219,1 mm dužine 40m;
- Ukrštanje V02 sa neimenovanim vodotokom.

Dužina izmeštene deonice gasovoda na lokaciji 3 je oko 582m.

Lokacija 4 - Deonica distributivne gasovodne mreže (MOP=4 bar) DGM „Topolovnik“, prečnika Ø125 mm, na teritoriji opštine Veliko Gradište

Predviđeno je izmeštanje distributivne gasovodne mreže (MOP=4 bar) DGM „Topolovnik“, prečnika Ø125 mm zbog ukrštanja sa osnovnom trasom brze saobraćajnice na km 44+812 u delu kružne raskrsnice koja je u funkciji povezivanja sa postojećim državnim putem IIB reda broj 373 i naseljima Topolovnik i Kisiljevo.

Izmeštanje će se izvršiti između temena D4-1 i D4-5 u skladu sa situacionim planom izmeštanja trase datim u grafičkom delu projekta na crtežu broj 04.

Izmeštena trasa se nakon uklapanja sa postojećom distributivnom mrežom u temenu D4-1 vodi u pravcu severozapada do temena D4-2, a zatim u pravcu severoistoka do temena D4-3, nakon kojeg izmeštena deonica gasovoda zauzima severozapadni pravac i ukršta sa osnovnom trasom planirane saobraćajnice (ukrštaj P04) pod uglom od 90°. Nakon ukrštanja od temena D4-4 trasa nastavlja severozapadnim pravcem do temena D4-5 u kojem se vrši uklapanje sa postojećom gasovodnom mrežom prečnika Ø125 mm.

Na lokaciji 4 su predviđena sledeća ukrštanja:

- Ukrštanje P04 sa osnovnom trasom brze saobraćajnice, u zaštitnoj cevi prečnika Ø273,0 mm dužine 46m;

Dužina izmeštene deonice gasovoda na lokaciji 4 je oko 169m.

Lokacija 5 - Deonica distributivnog gasovoda (MOP=16 bar) GM 08-05/5-1, prečnika Ø114,3 mm, na teritoriji opštine Veliko Gradište;

Predviđeno je izmeštanje deonice distributivnog gasovoda (MOP=16 bar) GM 08-05/5-1, prečnika Ø114,3 mm, na teritoriji opštine Veliko Gradište zbog kolizije na stacionaži od km 45+448 do km 45+724 sa osnovnom trasom brze saobraćajnice.

Izmeštanje će se izvršiti između temena G5-1 i G5-4 u skladu sa situacionim planom izmeštanja trase datim u grafičkom delu projekta na crtežu broj 05.

Izmeštena trasa se nakon uklapanja sa postojećim gasovodom u temenu G5-1 vodi u pravcu istoka do temena G5-2, zatim u pravcu jugoistoka do temena G5-3, nakon čega se vodi paralelno sa planiranom trasom saobraćajnice do temena G5-4 gde se vrši uklapanje sa postojećim gasovodom.

Dužina izmeštene deonice gasovoda na lokaciji 5 je oko 279m.

Lokacija 6 - Deonica distributivnog gasovoda (MOP=16 bar) GM 08-05/5-1, prečnika Ø114,3 mm, na teritoriji opštine Veliko Gradište;

Predviđeno je izmeštanje deonice distributivnog gasovoda (MOP=16 bar) GM 08-05/5-1, prečnika Ø114,3 mm zbog izgradnje deonice brze saobraćajnice na stacionaži od km 46+325 do km 46+557.

Izmeštanje će se izvršiti između temena G6-1 i G6-5 u skladu sa situacionim planom izmeštanja trase datim u grafičkom delu projekta na crtežu broj 06.

Izmeštena trasa se nakon uklapanja sa postojećim gasovodom u temenu G6-1 vodi južno i ukršta sa trasom brze saobraćajnice (ukrštaj P05) pod uglom od 90°, a zatim od temena G6-2 vodi u pravcu severoistoka do temena G6-5 u kome se vrši uklapanje sa postojećim gasovodom.

Na lokaciji 6 predviđeno je sledeće ukrštanje:

- Ukrštanje P05 sa osnovnom trasom brze saobraćajnice, u zaštitnoj cevi prečnika Ø219,1 mm dužine 37m;

Dužina izmeštene deonice gasovoda na lokaciji 6 je oko 284 m.

Lokacija 7 - Deonica distributivnog gasovoda (MOP=16 bar) GM 08-05/5-1, prečnika Ø114,3 mm, na teritoriji opštine Veliko Gradište;

Predviđeno je izmeštanje deonice distributivnog gasovoda (MOP=16 bar) GM 08-05/5-1, prečnika Ø114,3 mm zbog izgradnje deonice brze saobraćajnice na stacionaži od km 47+103 do km 47+576.

Izmeštanje će se izvršiti između temena G7-1 i G7-5 u skladu sa situacionim planom izmeštanja trase datim u grafičkom delu projekta na crtežu broj 07.

Izmeštena trasa se nakon uklapanja sa postojećim gasovodom u temenu G7-1 vodi severoistočnom pravcem, paralelno sa trasom brze saobraćajnice do temena G7-2 gde se nakon istog ukršta sa nadvožnjakom lokalnog puta preko brze saobraćajnice (ukrštaj S03) pod uglom od 89°, a zatim nastavlja istim pravcem do temena G7-5 u kome se vrši uklapanje sa postojećim gasovodom.

Na lokaciji 7 predviđeno je sledeće ukrštanje:

- Ukrštanje S03 sa nadvožnjakom lokalnog puta preko brze saobraćajnice;

Distributivni gasovod će se na lokaciji ukrštanja S03 štititi armirano betonskim pločama. Dimenzionisanje ploča biće predmet naredne faze projektovanja.

Dužina izmeštene deonice gasovoda na lokaciji 7 je oko 474 m.

Lokacija 8.1 - Deonica distributivnog gasovoda (MOP=16 bar) GM 08-05/5-1, prečnika Ø114,3 mm, na teritoriji opštine Veliko Gradište;

Predviđeno je izmeštanje deonice distributivnog gasovoda (MOP=16 bar) GM 08-05/5-1, prečnika Ø114,3 mm zbog izgradnje deonice brze saobraćajnice na stacionaži od km 49+101 do km 49+308.

Izmeštanje će se izvršiti između temena G8-1 i G8-5 u skladu sa situacionim planom izmeštanja trase datim u grafičkom delu projekta na crtežu broj 08.

Izmeštena trasa se nakon uklapanja sa postojećim gasovodom u temenu G8-1 vodi severoistočnom pravcem, paralelno sa trasom brze saobraćajnice, ukršta se sa neimenovanim kanalom (ukrštaj V03), a zatim nastavlja istim pravcem do temena G8-5 u kome se vrši uklapanje sa postojećim gasovodom.

Na lokaciji 8.1 predviđeno je sledeće ukrštanje:

- Ukrštanje V03 sa neimenovanim kanalom;

Dužina izmeštene deonice gasovoda na lokaciji 8.1 je oko 202 m.

Lokacija 8.2 - Deonica distributivnog gasovoda (MOP=16 bar) GM 08-05/5-1, prečnika Ø114,3 mm, na teritoriji opštine Veliko Gradište;

Predviđena je zaštita deonice distributivnog gasovoda (MOP=16 bar) GM 08-05/5-1, prečnika Ø114,3 mm u delu kružne raskrsnice na stacionaži km 49+710.38 – u funkciji povezivanja planiranog državnog puta sa postojećim državnim putem IB reda broj 34, interna stacionaža km 0+514.

Zaštita će se izvršiti između temena G8-6 i G8-7 u skladu sa situacionim planom trase datim u grafičkom delu projekta na crtežu broj 08.

Deonica distributivnog gasovoda u delu između temena G8-6 i G8-7 se ukršta sa postojećim državnim putem IB reda broj 34 na propisnoj dubini od min. 1,35m od najniže kote kolovoza, te će se prilikom izgradnje kružne raskrsnice gasovod na ovoj lokaciji štititi armirano betonskim pločama u pravcu upravnom na cev. Dimenzionisanje ploča biće predmet naredne faze projektovanja.

Na lokaciji 8.2 predviđeno je sledeće ukrštanje:

- Ukrštanje S04 sa delom kružne raskrsnice u funkciji povezivanja planiranog državnog puta sa postojećim državnim putem IB reda broj 34;

Dužina štićene deonice gasovoda na lokaciji 8.2 je oko 20 m.

Lokacija 9 - Deonica distributivnog gasovoda (MOP=16 bar) GM 08-05/5, prečnika Ø168,3 mm, na teritoriji opštine Veliko Gradište;

Predviđeno je izmeštanje deonice distributivnog gasovoda (MOP=16 bar) GM 08-05/5, prečnika Ø168,3 mm zbog izgradnje deonice brze saobraćajnice na stacionaži km 51+529.

Izmeštanje će se izvršiti između temena G9-1 i G9-7 u skladu sa situacionim planom izmeštanja trase datim u grafičkom delu projekta na crtežu broj 09.

Izmeštena trasa se nakon uklapanja sa postojećim gasovodom u temenu G9-1 vodi severoistočnom pravcem, ukršta se sa trasom brze saobraćajnice (ukrštaj P06) pod uglom od 90°, a zatim u temenu G9-2 zauzima severozapadni pravac do temena G9-3. Trasa izmeštenog gasovoda od temena G9-3 nastavlja severnim pravcem, paralelno sa denivelisanim ukrštajem lokalnog puta sa trasom brze saobraćajnice do temena G9-7 u kome se vrši uklapanje sa postojećim gasovodom.

Na lokaciji 9 predviđeno je sledeće ukrštanje:

- Ukrštanje P06 sa osnovnom trasom brze saobraćajnice, u zaštitnoj cevi prečnika Ø273,0 mm dužine 41m;

Dužina izmeštene deonice gasovoda na lokaciji 9 je oko 314 m.

Lokacija 10.1 - Deonica distributivnog gasovoda (MOP=16 bar) GM 08-05/5, prečnika Ø219,1 mm, na teritoriji opštine Veliko Gradište;

Predviđeno je izmeštanje deonice distributivnog gasovoda (MOP=16 bar) GM 08-05/5, prečnika Ø219,1 mm zbog izgradnje deonice brze saobraćajnice na stacionaži od km 53+844 do km 53+875.

Izmeštanje će se izvršiti između temena G10-1 i G10-3 u skladu sa situacionim planom izmeštanja trase datim u grafičkom delu projekta na crtežu broj 10.

Izmeštena trasa se nakon uklapanja sa postojećim gasovodom u temenu G10-1 vodi istočno i ukršta sa trasom brze saobraćajnice (ukrštaj P07) pod uglom od 90°, a zatim od temena G10-2 vodi u pravcu juga do temena G10-3 u kome se vrši uklapanje sa postojećim gasovodom.

Na lokaciji 10.1 predviđeno je sledeće ukrštanje:

- Ukrštanje P07 sa osnovnom trasom brze saobraćajnice, u zaštitnoj cevi prečnika Ø323,9 mm dužine 47m;

Dužina izmeštene deonice gasovoda na lokaciji 10.1 je oko 86 m.

Lokacija 10.2 - Deonica distributivnog gasovoda (MOP=16 bar) GM 08-05/5, prečnika Ø219,1 mm, na teritoriji opštine Veliko Gradište;

Predviđeno je izmeštanje deonice distributivnog gasovoda (MOP=16 bar) GM 08-05/5, prečnika Ø219,1 mm zbog izgradnje deonice brze saobraćajnice na stacionaži od km 54+100 do km 54+361.

Izmeštanje će se izvršiti između temena G10-4 i G10-9 u skladu sa situacionim planom izmeštanja trase datim u grafičkom delu projekta na crtežu broj 10.

Izmeštena trasa se nakon uklapanja sa postojećim gasovodom u temenu G10-4 vodi zapadno i ukršta sa trasom brze saobraćajnice (ukrštaj P08) pod uglom od 90°, a zatim od temena G10-5 vodi u pravcu juga paralelno sa trasom brze saobraćajnice do temena G10-6 u kome se vrši uklapanje sa postojećim gasovodom.

Na lokaciji 10.2 predviđeno je sledeće ukrštanje:

- Ukrštanje P08 sa osnovnom trasom brze saobraćajnice, u zaštitnoj cevi prečnika Ø323,9 mm dužine 39m;

Dužina izmeštene deonice gasovoda na lokaciji 10.2 je oko 326 m.

Glavni projektant:

Darko Kljajić, dipl.maš.inž.
licenca IKS broj 330 P515 17

0.9. IZJAVA OVLAŠĆENOG LICA

Kao ovlašćeno lice koje je izradilo Elaborat zaštite od požara koji se prilaže **Idejnom projektu** za izmeštanje (rekonstrukciju) **distributivnog gasovoda GM 08-05/5; distributivnog gasovoda GM 08-05/5-1; distributivne gasovodne mreže DGM Majilovac; distributivne gasovodne mreže DGM Topolovnik; (prema spisku parcela priloženom u Glavnoj svesci) zbog izgradnje državnog puta IB reda, deonice brze saobraćajnice: Autoput E-75 (Beograd - Niš (petlja „Požarevac“)) - Požarevac (Obilaznica) - Veliko Gradište - Golubac, Poddeonica 2 i Poddeonica 3**

I Z J A V LJ U J E M

1. da je Elaborat izrađen u svemu u skladu sa Zakonom o planiranju i izgradnji, Zakonom o zaštiti od požara, propisima, standardima i normativima iz oblasti zaštite od požara i pravilima struke;
2. da je na način predviđen Elaboratom obezbeđeno ispunjenje odgovarajućeg osnovnog zahteva za objekat - bezbednost u slučaju požara.

Ovlašćeno lice: Blagoje Stojković, dipl.el.inž.

Licenca IKS: 350 3810 03

Licenca MUP: 07 152-325/13

Potpis:

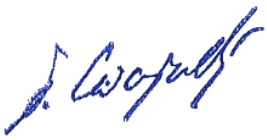

Broj tehničke dokumenatcije: 08-22/IDP-EZOP

Mesto i datum: Beograd, februar 2023.

0.10. PROJEKTNI ZADATAK

КОРИДОРИ СРБИЈЕ ДОО
БЕОГРАД, КРАЉА ПЕТРА 21
Бр. u-103/22-dk
05/04/2022 год.
Бр. прилога null

ПРОЈЕКТНИ ЗАДАТАК

ЗА ИЗРАДУ ИДЕЈНОГ РЕШЕЊА (ИДР) И ИДЕЈНОГ ПРОЈЕКТА (ИДП) ЗА ИЗМЕШТАЊЕ И ЗАШТИТУ ГАСОВОДА КОЈИ СЕ НАЛАЗЕ У КОРИДОРУ ПЛАНИРАНЕ ТРАСЕ ДРЖАВНОГ ПУТА IБ РЕДА: АУТОПУТ Е-75 БЕОГРАД- НИШ (ПЕТЉА "ПОЖАРЕВАЦ") – ПОЖАРЕВАЦ (ОБИЛАЗНИЦА) – ВЕЛИКО ГРАДИШТЕ – ГОЛУБАЦ, ПОДДЕОНИЦА 2: км 23+075 до км 46+000.

1. ОПШТИ ЗАХТЕВИ

Предмет овог пројектног задатака је израда пројеката измештања и заштите гасовода који се налазе у коридору планиране трасе предметног државног пута и који су у колизији са истим.

Циљ израде пројеката измештања и заштите гасовода је омогућавање изградње брзе саобраћајнице државног пута IБ реда: Аутопут Е-75 Београд – Ниш (петља "Пожаревац") – Пожаревац (обилазница) – Велико Градиште, Поддеоница 2: км 23+075 до км 46+000.

2. СПИСАК ГАСОВОДА

У коридору планиране трасе Поддеонице 2 државног пута налазе се следећи гасоводи, које је потребно изместити/заштитити:

1. Дистрибутивни гасовод средњег притиска (МОР=16 bar) ГМ 08-05/2 фаза V, прикључни шахт ПШ6 – секцијски шахт СШ3; пречника Ø168,3 mm, на територији града Пожаревца, у близини км 23+350;
2. Дистрибутивни гасовод средњег притиска (МОР=16 bar) ГМ 08-05/2 фаза V, секцијски шахт СШ3 – МРС „Братинац", пречника Ø88,9 mm, на територији града Пожаревца, у близини км 24+300;
3. Дистрибутивна гасоводна мрежа ниског притиска (МОР=4 bar) ДГМ „Мајиловац" пречника Ø125 mm, Ø63 mm и Ø40 mm, на територији општине Велико Градиште, у близини км 36+400;
4. Дистрибутивни гасвод средњег притиска (МОР=16 bar) ГМ 08-05/5-1, Одвојак за МРС „Тополовник" – МРС „Мајиловац", пречника Ø114,3 mm, на територији општине Велико Градиште, у близини км 42+800,
5. Дистрибутивна гасоводна мрежа ниског притиска (МОР=4 bar) ДГМ „Тополовник", пречника Ø125 mm, на територији општине Велико Градиште, у близини км 44+800,
6. Дистрибутивни гасовод средњег притиска (МОР=16 bar) ГМ 08-05/5-1, Одвојак за МРС „Велико Градиште" – Одвојак за МРС „Тополовник", пречника Ø114,3 mm, на територији општине Велико Градиште, у близини км 45+500.

НАПОМЕНА: Уколико се из било ког разлога утврди постојање још неке колизије државног пута и гасовода неопходно је исте обрадити предметном документацијом.

3. ОБИМ ДОКУМЕНТАЦИЈЕ

За потребе прибављања локацијских услова за измештање и заштиту гасовода који су у колизији са планираном брзом саобраћајницом потребно је израдити Идејно решење у свему у складу са

Правилником о садржини, начину и поступку израде и начину вршења техничке документације према класи и намени објеката ("Сл. гласник РС", бр 73/2019).

Обавезан део Идејног решења су: Прилог 10 и Прилог 11, чији је садржај прописан Правилником о садржини, начину и поступку израде и начину вршења техничке документације према класи и намени објеката.

Након прибављања Локацијских услова, потребно је израдити Идејни пројекат измештања и заштите гасовода (у складу са чланом 145. Закона о планирању и изградњи).

Идејни пројекат измештања и заштите гасовода подлеже техничкој контроли. У складу са наведеним, пројектант је у обавези да организује техничку контролу.
Пројектант је у обавези да изради и достави Елаборат заштите од пожара, којим се утврђују мере заштите од пожара.

Током израде пројектно-техничке документације (ИДР и ИДП), потребно се придржавати усвојених концепта из "*Идејног пројекта (ИДП) број 19-945-6.1/1-ИДП*", који је урадио „Гас инвест" Београд од априла 2021. године.", а који је добио позитивно мишљење Стручне контроле (Републичке ревизионе комисије), ограничења на терену и усвојеним променама на траси брзе саобраћајнице у односу на Идејни пројекат који је прошао стручну контролу.

Идејним решењем и Идејним пројектом предвидети да се измештање и заштита гасовода врши у оквиру граница експропријације. Уколико постоје локације, на којима није могуће извршити измештање и заштиту гасовода у оквиру граница експропријације, потребно је израдити сву потребну пројектно-техничку документацију, која је неопходна за решавање имовине у тим зонама.

Приликом израде пројектно-техничке документације за потребе измештања и заштите гасовода, водити рачуна о постојећим и планираним трасама других подземних инсталација (водовод, канализације, електро, тк, итд).

Техничка документација садржи:

1. Општу документацију;
2. Пројектни задатак;
3. Технички извештај;
4. Предмер и предрачун радова;
5. Техничке спецификације;
6. Прилоге и елаборате;
7. Графички део пројекта.

4. ЗАКОНСКИ ОКВИР

Приликом израде користити законски оквир за израду предметног пројекта измештања гасовода који чине:

- Закон о планирању и изградњи („Сл. Гласник РС", бр. 72/2009, 81/2009 - испр., 64/2010 – одлука УС, 24/2011, 121/2012, 42/2013 - одлука УС, 50/2013 - одлука УС, 98/2013 - одлука УС, 132/14,145/14, 83/2018, 31/2019, 37/2019 - др. закон и 9/2020 и 52/2021);
- Закон о заштити од пожара („Сл. Гласник РС" бр. 111/2009, 20/2015, 87/2018 и 87/2018 – др. закони);
- Закон о енергетици („Сл. Гласник РС", бр. 145/2014, 95/2018 – др.закон и 40/2021);
- Правилник о условима за несметан и безбедан транспорт природног гаса гасоводима притиска већег од 16 bar („Сл. Гласник РС" бр. 37/2013 и 87/2015);
- Правилник о условима за несметану и безбедну дистрибуцију природног гаса гасоводимапритиска до 16 bar („Сл. Гласник РС" бр. 86/2015);

- Закон о безбедности и здрављу на раду („Сл. гласник РС“, бр. 101/2005, 91/2015 и 113/2017 – др. закон);
- Интерна техничка правила за пројектовање и изградњу гасовода и гасоводних објеката на систему Ј.П. „Србијагас“ (2009. године);
- Остали релевантни прописи, стандарди и технички нормативи.

ИНВЕСТИТОР

Јавно предузеће "СРБИЈАГАС" Нови Сад

КОРИДОРИ СРБИЈЕ ДОО
БЕОГРАД, КРАЉА ПЕТРА 21
Бр. u-104/22-dk
05/04/2022 год.
Бр. прилога null

ПРОЈЕКТНИ ЗАДАТАК

ЗА ИЗРАДУ ИДЕЈНОГ РЕШЕЊА (ИДР) И ИДЕЈНОГ ПРОЈЕКТА (ИДП) ЗА ИЗМЕШТАЊЕ И ЗАШТИТУ ГАСОВОДА КОЈИ СЕ НАЛАЗЕ У КОРИДОРУ ПЛАНИРАНЕ ТРАСЕ ДРЖАВНОГ ПУТА IБ РЕДА: АУТОПУТ Е-75 БЕОГРАД- НИШ (ПЕТЉА "ПОЖАРЕВАЦ") – ПОЖАРЕВАЦ (ОБИЛАЗНИЦА) – ВЕЛИКО ГРАДИШТЕ – ГОЛУБАЦ, ПОДДЕОНИЦА 3: км 46+000 до км 67+941.

1. ОПШТИ ЗАХТЕВИ

Предмет овог пројектног задатака је израда пројеката измештања и заштите гасовода који се налазе у коридору планиране трасе предметног државног пута и који су у колизији са истим.

Циљ израде пројеката измештања и заштите гасовода је омогућавање изградње брзе саобраћајнице државног пута IБ реда: Аутопут Е-75 Београд – Ниш (петља "Пожаревац") – Пожаревац (обилазница) – Велико Градиште, Поддеоница 3: км 46+000 до км 67+941.

2. СПИСАК ГАСОВОДА

У коридору планиране трасе Поддеонице 3 државног пута налазе се следећи гасоводи, које је потребно изместити/заштитити:

1. Дистрибутивни гасовод средњег притиска (МОР=16 bar) ГМ 08-05/5-1, Одвојак за МРС „Велико Градиште" – Одвојак за МРС „Тополовник", пречника Ø114,3 mm, на територији општине Велико Градиште, у близини км 46+150, км47+450 и км49+300;
2. Дистрибутивни гасовод средњег притиска (МОР=16 bar) ГМ 08-05/5, Одвојак за МРС„Велико Градиште" – МРС „Велико Градиште", пречника Ø168,3 mm, на територији општинеВелико Градиште, у близини км 51+550;
3. Дистрибутивни гасовод средњег притиска (МОР=16 bar) ГМ 08-05/5, Прикључни шахт ПШ6 – Одвојак за МРС „Велико Градиште", пречника Ø219,1 mm, на територији општине Велико Градиште, у близини км 53+950 и км 54+300;
4. Дистрибутивна гасоводна мрежа ниског притиска (МОР=4 bar) ДГМ „Браничево", пречника Ø180 mm, Ø125 mm и Ø90 mm, на територији општине Голубац, у близини км 56+550, км 57+750 и км 56+900;
5. Дистрибутивни гасовод средњег притиска (МОР=16 bar) ГМ 08-05/5-2, ГРЧ и МР, „Браничево" – МРС „Радошевац", пречника Ø168,3 mm, на територији општине Голубац, у близини км 58+150;
6. Дистрибутивна гасоводна мрежа ниског притиска (МОР=4 bar) ДГМ „Радошевац", пречника Ø125 mm, Ø90 mm, Ø63 mm и Ø40 mm, на територији општине Голубац, у близини км 60+900, км 63+150, км 63+650 и км 64+800;
7. Мерно регулациона станица (МРС) „Радошевац", капацитета 1.000 m³/h, на територији општине Голубац, у близини км 63+150;
8. Дистрибутивни гасовод средњег притиска (МОР=16 bar) ГМ 08-05/5-2, МРС „Радошевац" – МРС „Голубац", пречника Ø168,3 mm, на територији општине Голубац, у близини км 65+350 и км 66+050;
9. Дистрибутивна гасоводна мрежа ниског притиска (МОР=4 bar) ДГМ „Голубац", пречника Ø125 mm, на територији општине Голубац, у близини км 67+850.

НАПОМЕНА: Уколико се из било ког разлога утврди постојање још неке колизије државног пута и гасовода неопходно је исте обрадити предметном документацијом.

3. ОБИМ ДОКУМЕНТАЦИЈЕ

За потребе прибављања локацијских услова за измештање и заштиту гасовода који су у колизији са планираном брзом саобраћајницом потребно је израдити Идејно решење у свему у складу са Правилником о садржини, начину и поступку израде и начину вршења техничке документације према класи и намени објеката ("Сл. гласник РС", бр 73/2019).

Обавезан део Идејног решења су: Прилог 10 и Прилог 11, чији је садржај прописан Правилником о садржини, начину и поступку израде и начину вршења техничке документације према класи и намени објеката.

Након прибављања Локацијских услова, потребно је израдити Идејни пројекат измештања и заштите гасовода (у складу са чланом 145. Закона о планирању и изградњи).

Идејни пројекат измештања и заштите гасовода подлеже техничкој контроли. У складу са наведеним, пројектант је у обавези да организује техничку контролу.
Пројектант је у обавези да изради и достави Елаборат заштите од пожара, којим се утврђују мере заштите од пожара.

Током израде пројектно-техничке документације (ИДР и ИДП), потребно се придржавати усвојених концепта из "*Идејног пројекта (ИДП) број 19-945-6.1/1-ИДП*", који је урадио „Гас инвест" Београд од априла 2021. године.", а који је добио позитивно мишљење Стручне контроле (Републичке ревизионе комисије), ограничења на терену и усвојеним променама на траси брзе саобраћајнице у односу на Идејни пројекат који је прошао стручну контролу.

Идејним решењем и Идејним пројектом предвидети да се измештање и заштита гасовода врши у оквиру граница експропријације. Уколико постоје локације, на којима није могуће извршити измештање и заштиту гасовода у оквиру граница експропријације, потребно је израдити сву потребну пројектно-техничку документацију, која је неопходна за решавање имовине у тим зонама.

Приликом израде пројектно-техничке документације за потребе измештања и заштите гасовода, водити рачуна о постојећим и планираним трасама других подземних инсталација (водовод, канализације, електро, тк, итд).

Техничка документација садржи:

1. Општу документацију;
2. Пројектни задатак;
3. Технички извештај;
4. Предмер и предрачун радова;
5. Техничке спецификације;
6. Прилоге и елаборате;
7. Графички део пројекта.

4. ЗАКОНСКИ ОКВИР

Приликом израде користити законски оквир за израду предметног пројекта измештања гасовода који чине:

- Закон о планирању и изградњи („Сл. Гласник РС", бр. 72/2009, 81/2009 - испр., 64/2010 – одлука УС, 24/2011, 121/2012, 42/2013 - одлука УС, 50/2013 - одлука УС, 98/2013 - одлука УС, 132/14,145/14, 83/2018, 31/2019, 37/2019 - др. закон и 9/2020 и 52/2021);

- Закон о заштити од пожара („Сл. Гласник РС" бр. 111/2009, 20/2015, 87/2018 и 87/2018 – др. закони);
- Закон о енергетици („Сл. Гласник РС", бр. 145/2014, 95/2018 – др.закон и 40/2021);
- Правилник о условима за несметан и безбедан транспорт природног гаса гасоводима притиска већег од 16 bar („Сл. Гласник РС" бр. 37/2013 и 87/2015);
- Правилник о условима за несметану и безбедну дистрибуцију природног гаса гасоводимапритиска до 16 bar („Сл. Гласник РС" бр. 86/2015);
- Закон о безбедности и здрављу на раду („Сл. гласник РС", бр. 101/2005, 91/2015 и 113/2017 – др. закон);
- Интерна техничка правила за пројектовање и изградњу гасовода и гасоводних објеката на систему Ј.П. „Србијагас" (2009. године);
- Остали релевантни прописи, стандарди и технички нормативи.

ИНВЕСТИТОР

Јавно предузеће „СРБИЈАГАС" Нови Сад

0.11. PROCENJENA VREDNOST PROJEKTOVANIH RADOVA

REKAPITULACIJA MAŠINSKIH RADOVA I MATERIJALA:	
Lokacija 1	3.081.550,00
Lokacija 2	788.790,00
Lokacija 3	6.313.780,00
Lokacija 4	1.499.120,00
Lokacija 5	3.143.800,00
Lokacija 6	3.715.420,00
Lokacija 7	4.785.300,00
Lokacija 8.1	2.515.860,00
Lokacija 9	5.962.360,00
Lokacija 10.1	3.753.880,00
Lokacija 10.2	8.006.250,00
UKUPNO MAŠINSKI RADOVI I MATERIJAL (RSD)	43.566.110,00

REKAPITULACIJA GRAĐEVINSKIH RADOVA I MATERIJALA:	
Lokacija 1	3.210.260,00
Lokacija 2	1.329.680,00
Lokacija 3	3.116.620,00
Lokacija 4	1.537.970,00
Lokacija 5	1.101.830,00
Lokacija 6	1.794.580,00
Lokacija 7	2.002.530,00
Lokacija 8.1 i Lokacija 8.2	1.364.730,00
Lokacija 9	2.261.980,00
Lokacija 10.1	1.731.595,00
Lokacija 10.2	2.463.030,00
UKUPNO GRAĐEVINSKI RADOVI I MATERIJAL (RSD)	21.914.805,00

REKAPITULACIJA RADOVA I MATERIJALA KATODNE ZAŠTITE:	
Lokacija 1	556.300,00
Lokacija 2	169.900,00
Lokacija 3	219.800,00
Lokacija 4	230.300,00
Lokacija 6	219.800,00
Lokacija 7	75.600,00
Lokacija 9	219.800,00
Lokacija 10.1	250.000,00
Lokacija 10.2	250.000,00
UKUPNO RADOVI I MATERIJAL KATODNE ZAŠTITE (RSD)	2.191.500,00

UKUPNO (RSD)	67.672.415,00

Glavni projektant:

Darko Kljajić, dipl.maš.inž.
licenca IKS broj 330 P515 17

0.12. DRUGI DOKUMENTI KOJI NISU DEO OBAVEZNOG SADRŽAJA TEHNIČKE DOKUMENTACIJE

РЕПУБЛИКА СРБИЈА
ОПШТИНА ВЕЛИКО ГРАДИШТЕ
ОПШТИНСКА УПРАВА
Одељење за урбанизам
и имовинско-правне послове
Бр.ROP-VGR-12090-IUP-18/2021
Интерни број 351-79/2021-06
Дана: 30.03.2021. године

Одељење за урбанизам и имовинско правне послове Општинске управе општине Велико Градиште, а на основу члана 158. Закона о планирању и изградњи ("Сл.гл.РС", бр. 72/09, 81/09-испр. , 64/10-одлука УС, 24/11, 121/12, 42/13 – одлука УС, 50/13 - одлука УС, 98/13 - одлука УС, 132/14, 145/14, 83/18, 31/19, 37/19 и 9/20), у вези са чланом 45. Став 1. Правилника о поступку спровођења обједињене процедуре електронским путем („Сл.гласник РС“, бр.68/19) и члана 136. Закона о општем управном поступку („Сл. гл. РС“ бр. 18/16 и 95/18 - аутетично тумачење) у предмету издавања употребне дозволе, решавајући по захтеву **ЈП Србијагас Нови Сад Булевар Ослобођења број 69.,Нови Сад, МБ 20084600,** доноси:

Р Е Ш Е Њ Е

ОДОБРАВА СЕ ЈП Србија гас Нови Сад Булевар Ослобођења број 69.,Нови Сад, МБ 20084600, употреба дистрибутивног гасовода притиска (до 16 bar) на територији Општине Велико Градиште, део деонице ГМ 08-05/5 (од линије уклапања са ГРЧ „Бара“ до МРС „Велико Градиште“), део деонице ГМ 08-05/5-1 (од одвојка за МРС „В. Градиште“ до МРС „Мајиловац“, одвојак према према МРС „Тополовник“ до МРС „Тополовник“) ФАЗА 1, К.О. Чешљева Бара, К.О. Средњево, К.О. Царевац, К.О. Триброде, К.О. Кусиће, К.О. Велико Градиште, К.О. Ђураково, К.О. Поповац, К.О. Тополовник К.О. Кумане и К.О. Кисиљево – објекат класе Г, 100% класификациони број 222100, гасоводна мрежа дужине 29849,06 м,ознаке 1ГЋ114, 1ГЧ168 и 1ГЧ273 на катастарским парцелама број:
4178, 3539, 3251/16, 4199, 4231, 4593, 4180, 4179, 3555, 4171, 4196, 4197, 4170, 3249, 3251/30, 3553/4, 3553/3, 4227, 4198, 4121, 4122, 4228, 3538, 3552, 3554, 4177/1 све **КО Велико Градиште,**
- 3338/1, 1675, 1101, 1099, 1300, 1671, 1727, 1266, 774, 817, 1672, 1666, 1175, 1690, 1081, 1680, 1679, 1303, 1304, 1365, 874, 1105, 1103, 1104, 905, 903, 1298, 1301, 1297, 1553, 1307, 1311, 1730, 1309, 1308, 1302, 1299, 1733, 1310, 1554/1, 1554/2, 1552, 1174, 1172, 1173, 1251, 1729, 907, 904, 776, 775, 869, 875, 901, 1657, 1669, 873, 900, 902, 1658, 1681, 1726 све **КО Чешљева Бара,**
- 1222, 1075/3, 1475, 1303, 1074/7, 1492, 1485, 1170, 1300, 1298, 940, 1477, 939, 958, 1472, 1308, 1297, 1296, 1305, 1304, 1301, 1074/35, 1074/37, 1074/36, 1074/34, 1474, 1295, 1413, 1169, 1302, 1299, 1484, 1482, 1074/33, 1074/20, 1471, 977, 1411, 1466, 1470, 959, 960, 976 све **КО Средњево**,
- 691, 1236, 1291, 1290, 762, 756, 755, 743, 744, 1227, 686, 690, 689, 1228, 1171, 742, 761, 758, 760, 1172/1, 754, 1239, 1235, 757, 759 све **КО Кисиљево,**
- 1817, 1547, 2027, 1831, 1552, 5238, 1560, 1324, 1132, 1125, 1329, 3177, 2255, 2054, 3163, 2302, 3157, 3251, 3178, 3519, 3528, 3427, 5246, 3516, 3524, 3278, 3277, 3160, 5248, 1103, 1121, 1123, 1555, 1554, 1556, 1553, 1824, 10, 11, 13, 9, 12, 1814, 1808, 14, 1321, 1548, 1559, 2041, 1830, 1829, 1828, 1551, 1550, 1549, 15, 5, 6, 2026, 1805, 1809, 1818, 2003, 2046, 5240, 1131, 1122, 1330, 1327, 1322, 1328, 1124, 1126, 1325, 2265, 2266, 3170, 2051, 2053, 2076, 2063, 2077, 3425, 3423, 3422, 2049, 3165, 3164, 3166/1, 2048, 2050, 2301, 3158, 2073, 2072, 2075, 2074, 3161, 3162, 3166/2, 3169, 3424, 3429, 3500, 5245, 5247, 2052, 2300, 1810, 1562, 1797, 1796, 1558, 1563, 3283, 3282, 3296, 3167, 3140, 2060, 2055, 3514, 3502, 2061, 3154, 3153, 3146, 3145, 3156, 3525, 3523, 3521, 3520, 3522, 3150, 3159, 3430, 3138, 3426, 3428, 3526, 2079, 3518, 3141, 3151, 3152, 3155, 3503, 3513, 2059, 5235, 8, 3540, 3527, 3275, 3276, 5237, 3250 све **КО Триброде,**
4458, 4466, 4465, 4457, 7139, 4456, 4452, 4446, 4448, 4447, 4442, 4441, 4440, 4453 све **КО Царевац,**
1139, 1128, 1127/2, 1140, 1141, 1138, 1142, 1127/1 све **КО Ђураково,**

- 906, 909, 521, 520, 465, 531, 1323, 1366, 1368, 1347, 792, 1334, 619, 591, 599, 600, 1336, 1350, 803, 933, 1352, 957, 907, 1306, 1324, 467, 466, 468, 532, 1318, 908, 1274, 1355, 1330, 1333, 1272, 1270, 804, 1335, 1349, 934, 1344, 793, 4980 све **КО Тополовник**,
- 1182, 1216, 1211, 1313, 1152, 1156, 1176, 1135, 1136, 1146, 1138, 1148, 1220, 1212/2, 1184, 1150, 1149, 1147, 1935, 1936, 1151, 1174, 1173, 1172, 1937, 1137, 1139, 1144, 1143, 1141, 1140, 1142, 1145 све **КО Поповац**,
- 3567, 2664, 2653, 2649, 2648, 2958, 4877, 4862, 2866, 2315, 699, 636, 2981, 3028, 808, 2301, 701, 2295, 809, 2855, 3766, 3954, 3964, 3541, 2853, 3570, 2856, 3553, 3771/2, 2679, 2646, 2645, 2313, 2665, 2654, 2658, 2310, 2312, 2967, 2966, 2968, 2647, 2965, 2964, 2962, 2644, 4857, 2867, 2963, 2657, 2662, 2663, 2676, 4861, 2678, 2677, 4876, 4860, 2288, 644, 700, 642, 4858, 684, 683, 3086, 3114, 3087, 2289, 2309, 641, 3049, 2287, 2286, 2285, 3048, 3770, 3968, 4882, 3552, 3560, 3563, 3564, 3771/1, 3957, 3958, 3961, 3962, 3768, 3562, 3571, 3569, 3557, 3556, 3762, 4880, 3956, 3955, 3963, 3953, 3566, 3769, 3546, 3545, 3551, 3547, 3761, 3767, 3544, 3543, 3542, 2854 све **КО Кусиће** и
- 2035/1, 24, 23, 1436, 1438, 1439, 1440, 198, 707, 721, 744, 1480, 3, 1561, 2036, 1479, 691, 706, 720, 1296, 643/2, 536, 690, 1456, 1430, 1442, 688, 253, 269, 4286, 1457, 2033, 2027, 2032, 2037, 2034, 2026, 2023, 4287, 2029 све **КО Кумане**, на територији општине**Велико Градиште**

По Елаборату геодетског премера водова, број 956-03-304-298/2021, који је израдила ГО "Југотраде геодезија" д.о.о. Београд.

Радови су у свему изведени према грађевинској дозволи број ROP-VGR-12090-CPI-3/2018, односно заводним бројем 351-437/2018-06 дана 31.10.2018.године,године издате од стране Одељења за урбанизам, комунално стамбене и имовинско правне послове и Одељења за урбанизам комунално стамбене и имовинско правне послове Општинске управе општине Велико Градиште, и пројекту за грађевинску дозволу израђеном од стране „САПУТНИК"д.о.о Сомбор,огранак „МЕРИДИЈАНПРОЈЕКТ" геодезија и пројектовање огранак Нови Сад.

Гарантни рок за изведене радове износи 2 године и рачуна се од дана пријема овог решења.

ОБАВЕЗУЈУ СЕ инвеститор да врши редовна осматрања понашања тла и објекта, а о резултатима тих осматрања и предузетим мерама обавештава ову управу-грађевинског инспектора овог Одељења.

О б р а з л о ж е њ е

ЈП Србија гас Нови Сад Булевар Ослобођења број 69.,Нови Сад, МБ 20084600,, поднело је захтев овом Одељењу кроз ЦИС, Бр. ROP-VGR-12090-IUP-18/2021 интерни број 351-79/2021-06 за издавање употребне дозволе за дистрибутивни гасовод притиска (до 16 bar) на територији Општине Велико Градиште, део деонице ГМ 08-05/5 (од линије уклапања са ГРЧ „Бара" до МРС „Велико Градиште"), део деонице ГМ 08-05/5-1 (од одвојка за МРС „В. Градиште" до МРС „Мајиловац", одвојак према према МРС „Тополовник" до МРС „Тополовник") ФАЗА 1, К.О. Чешљева Бара, К.О. Средњево, К.О. Царевац, К.О. Триброде, К.О. Кусиће, К.О. Велико Градиште, К.О. Ђураково, К.О. Поповац, К.О. Тополовник К.О. Кумане и К.О. Кисиљево – објекат класе Г, 100% класификациони број 222100, на катастарским парцелама наведеним у диспозитиву овог решења.

Уз захтев инвеститор је поднео овом Одељењу следећу документацију:

-записник Комисије за технички преглед изведених радова, број 17-03/21 од 17.03.2021. године,урађен од стране Друштва за пројектовање,извођење радова,консалтинг и трговину „GASING" д.о.о. Крушевац.

- **Елаборат геодетских радова за подземне инсталације са обавештењем о провери елабората геодетских радова од стране РС РЕПУБЛИЧКОГ ГЕОДЕТСКОГ ЗАВОДА, Сектор за катастар непокретности Одељење за катастар водова Крагујевац број: 956-03-304-298/2021 од 26.03.2021**,
- Пројекат за извођење,
- Главну свеску,
- Доказе о уплатама прописаних такси.

У складу са чланом 158. Закона о планирању и изградњи ("Сл.гл.РС", бр. 72/09, 81/09-испр. , 64/10-одлука УС, 24/11, 121/12, 42/13 – одлука УС, 50/13 - одлука УС, 98/13 - одлука УС, 132/14, 145/14, 83/18, 31/19, 37/19 и 9/20), инвеститор је овом Одељењу доставио записник комисије за технички преглед за предметни објекат у којем је констатовано да је **дистрибутивни гасовод**

притиска (до 16 bar) на територији Општине Велико Градиште, део деонице ГМ 08-05/5 (од линије уклапања са ГРЧ „Бара“ до МРС „Велико Градиште“), део деонице ГМ 08-05/5-1 (од одвојка за МРС „В. Градиште“ до МРС „Мајиловац“, одвојак према према МРС „Тополовник“ до МРС „Тополовник“) ФАЗА 1, К.О. Чешљева Бара, К.О. Средњево, К.О. Царевац, К.О. Триброде, К.О. Кусиће, К.О. Велико Градиште, К.О. Ђураково, К.О. Поповац, К.О. Тополовник К.О. Кумане и К.О. Кисиљево – објекат класе Г, 100% класификациони број 222100, на катастарским парцелама наведеним у диспозитиву овог решења, завршен и изведен у складу са техничком документацијом на основу које је издата грађевинској дозволи број број ROP-VGR-12090-CPI-3/2018, односно заводним бројем 351-437/2018-06 дана 31.10.2018.године,године издате од стране Одељења за урбанизам, комунално стамбене и имовинско правне послове и Одељења за урбанизам комунално стамбене и имовинско правне послове Општинске управе општине Велико Градиште, и пројекту за грађевинску дозволу израђеном од стране „САПУТНИК“д.о.о Сомбор,огранак „МЕРИДИЈАНПРОЈЕКТ“ геодезија и пројектовање огранак Нови Сад.

На основу свега предходно наведеног, а у складу са чланом 45. Правилника о поступку спровођења обједињене процедуре електронским путем („Сл.гласник РС“,бр. 68/19) одлучило као у диспозитиву Решења.

ПРАВНА ПОУКА: Против овог решења може се изјавити жалба у року од 8 дана од дана пријема истог Министарству грађевинарства, саобраћаја и инфраструктуре РС, прописно таксирана.

Решено у Одељењу за урбанизам и имовинско правне послове Општинске управе општине Велико Градиште, **под бројем ROP-VGR-12090-IUP-18/2021 односно заводним бројем Одељења број 351-79/2021-06 дана 30.03.2021. године.**

Доставити:
-Странци
-грађ.инспекцији
-РГЗ,сл.за кат.непокретности
Велико Градиште
-архиви

За урбанистичку службу:
Дејан Тошић,грађ.тех.

Руководилац одељења:
Стефан Стевић, спец.струк.инж.арх.

Stefan Stević
422545920-13119
90762014

Digitally signed by Stefan Stević
422545920-1311990762014
Date: 2021.03.31 11:25:09
+02'00'

РЕПУБЛИКА СРБИЈА
ОПШТИНА ВЕЛИКО ГРАДИШТЕ
ОПШТИНСКА УПРАВА
Одељење за урбанизам
и имовинско-правне послове
Бр.ROP-VGR-10884-IUP-10/2021
Интерни број 351-233/2021-06
Дана: 22.06.2021. године

Одељење за урбанизам и имовинско правне послове Општинске управе општине Велико Градиште, а на основу члана 158. Закона о планирању и изградњи ("Сл.гл.РС", бр. 72/09, 81/09-испр. , 64/10-одлука УС, 24/11, 121/12, 42/13 – одлука УС, 50/13 - одлука УС, 98/13 - одлука УС, 132/14, 145/14, 83/18, 31/19, 37/19 – др.закон, 9/20 и 52/21), у вези са чланом 45. Став 1. Правилника о поступку спровођења обједињене процедуре електронским путем („Сл.гласник РС“,бр.68/19) и члана 136. Закона о општем управном поступку („Сл.гл. РС“ бр. 18/16 и 95/18 - аутетично тумачење) у предмету издавања употребне дозволе, решавајући по захтеву **ЈП Србијагас Нови Сад Булевар Ослобођења број 69., Нови Сад, МБ 20084600,** доноси:

Р Е Ш Е Њ Е

ОДОБРАВА СЕ ЈП Србијагас Нови Сад Булевар Ослобођења број 69.,Нови Сад, МБ 20084600, употреба изведених радова за дистрибутивну гасоводну мрежу радног притиска до 4 бара ДГМ „Мајиловац“ у К.О. Ђураково, К.О. Поповац, К.О. Мајиловац, К.О. Сираково, К.О. Курјаче, општина Велико Градиште – (објекат класе Г, 100% класификациони број 222100)

Картиран је и уписан вод број 16 гасоводне мреже који се састоји од : вода гасоводне мреже дужине 51662,76м, ознака 1ГПЛ25, 1ГПЛ40, 1ГПЛ63, 1ГПЛ90, 1ГПЛ125 и 1ГПЛ180, који пролази катастарским парцелама број:
- 660, 5800, 5801, 5802, 5790, 5788, 5789, 5786, 5785, 5791, 5862, 5792, 5793, 23, 2889, 5813, 5812, 5811, 20, 2922, 2848, 2908, 43, 659, 2, 47, 4, 65, 2905, 2907, 2906, 4464, 4369, 4409, 4451, 4450, 4368, 4462, 4461, 4446, 4373, 4336, 5775, 5803, 6449, 419, 341, 5554, 5560, 5556, 5555, 360, 5452, 451, 355, 347, 664, 497, 517, 482, 389, 5266, 528, 562, 339, 647, 5558, 601, 55, 609, 603, 2928, 604, 588, 90, 126, 159, 64, 129, 125, 123, 85, 57, 56, 72, 118, 135, 130, 181, 2932, 569, 568, 586, 175, 465, 532, 483, 172, 449, 171, 554/1, 543, 4190/2, 3904, 229, 228, 215, 3957, 3903, 286, 414, 196, 247, 246/2, 246/1, 309, 374, 251, 6494, 351, 303, 283/2, 238, 284, 248, 253, 200, 199, 287, 288, 315, 245, 5805, 5806, 5810, 5809, 5808, 5807, 5630, 5636, 5635, 5634, 5623, 5794, 5251, 5567, 5566, 5565, 5562, 5564, 5563, 410, 5787, 6445, 6446, 5773, 5774, 3956, 304, 459, 476/1, 5059, 5453, 567, 461, 5060, 550, 661, 662, 4372, 4445, 4463, 4465, 352, 6448, 5804, 2811, 2843, 2847, 2974, 655, 5134, 5514, 424, 5559, 5568, 5777, 113, 52, 544, 564, 5778, 549, 373, 613, 663, 433/1, 336, 210, 338, 2921, 44, 77, 282/1, 48, 4190/1, 54, 225, 197, 4530/1 и 4530/2 све **КО Мајиловац** (Велико Градиште),
- 115, 117, 1919, 162, 43, 161, 170, 20, 121/2, 35, 67, 122, 131, 58, 74, 68, 17, 27/1, 187, 188, 189, 26, 186, 44 и 45 све **КО Поповац** (Велико Градиште),
- 4301, 511, 509, 618, 6632, 608, 595, 576, 570, 589, 565/2, 585, 582, 571, 577, 548, 579, 450, 599, 494, 619, 471, 475, 75, 767, 390, 92, 395, 421, 541, 419, 458, 503, 531, 525, 527, 480, 4245, 433, 660, 485, 506, 488, 341, 413, 479, 428, 422, 535, 453, 470, 472, 484, 526, 482, 441, 423, 4246, 500, 342, 416, 474, 4187, 4233, 4235, 4236, 4129, 429, 5494, 2138, 5508, 5515, 768, 3195, 2146,

3246, 2149, 4470, 4498, 636, 641, 740, 6598, 750, 629, 691, 712/1, 703, 652, 6201, 748, 650, 644, 701, 711, 713, 719, 737, 771, 6202, 744, 724, 6602, 698/1, 718, 6200, 6263, 6634, 6229/1, 693, 753, 6204, 707, 512, 645, 513/2, 616, 5516/2, 642, 770, 656, 431, 692, 694, 24, 6556, 6557, 26, 18, 17, 2, 15, 3, 174, 167, 162, 165, 169, 128, 138, 135, 155, 144, 133, 150, 177, 159, 48, 136, 137, 120, 94, 35, 364, 763, 96, 353, 247, 172, 143, 185, 181, 215, 234, 65, 40, 245, 236/1, 118, 123, 124, 198, 232, 55, 214, 218, 394, 126, 222, 122/1, 192, 255, 109, 363, 149, 360, 239, 246, 253, 267, 333/1, 288, 662, 6186, 664, 667, 764, 5512, 280, 290, 338, 346, 291, 323, 251, 765, 292, 282, 273, 287, 312, 339, 435, 330, 294/1, 333/4, 336, 329, 340, 308, 310, 309, 248, 357, 766, 676, 683, 687, 321, 322, 440/1, 439, 318, 320, 319, 673, 668, 679, 685, 108 и 444 све **КО Курјаче** (Велико Градиште),

- 6704, 685, 4838, 4836, 4835, 4837, 524, 525, 4972, 6693, 6692, 7683, 457, 4839/1, 5848, 439, 684, 4732, 277, 146, 276, 180, 436, 193, 557, 181, 282, 152, 528, 98, 164, 546, 550, 170, 210, 200, 201, 215, 165, 161, 205, 566, 7685, 4731, 4737, 544/1, 582, 583/1, 552, 110, 107, 1, 113, 85, 83, 81, 676, 649, 658, 464, 657, 639, 461, 680, 467, 478, 459, 5706/2, 481, 665, 5752, 4865, 4839/2, 565, 450, 4615, 435, 7681, 4866, 4584, 4938, 686, 498, 500, 645, 677, 538, 7205, 24, 7621, 54, 739, 48, 7204, 40, 57, 29, 65, 67, 33, 21, 34, 759, 28, 18, 76, 27, 109, 7626, 20, 39, 63, 46, 683, 7218, 763, 761, 762, 760, 738, 325, 254, 321, 267, 275, 124, 117, 4, 253, 214, 126, 196, 137, 133, 194, 335, 361, 398, 592, 415/1, 397, 624, 590, 363, 386, 380, 601, 395, 602/2, 412, 597, 588/2, 588/1, 367, 414, 365, 391, 613, 409, 370, 623, 59, 122, 5740, 583/2 све **КО Сираково** (Велико Градиште),

- 259, 252, 255, 232, 238, 181, 245, 249, 247, 224, 243, 182, 185, 183, 177, 186, 184/2, 244, 234, 179, 226, 227, 250, 251, 3427, 828, 3/1, 3/4, 202, 201, 151, 3425, 92/2, 69, 92/1, 43, 130, 129, 134, 41, 53, 100, 52, 60, 68, 54, 55, 57, 64, 56, 257, 61, 66/2, 188, 261, 3437, 260, 3430, 272, 278, 271, 394, 393, 409, 418, 209, 214, 159, 208, 191, 1127/2, 28, 23, 26, 96, 258/1, 36, 78, 1, 3/3, 3/2, 258/2, 827, 754, 389, 391, 390, 2197, 2233, 2192, 2234, 120, 200, 2196, 2813, 2248, 2804, 332, 270, 2812, 273, 2249, 2811, 2835, 410 и 91 све **КО Ђураково** (Велико Градиште).

По Елаборату геодетског премера водова, број 956-02-304-44/2021, који је израдила ГО "Југотраде геодезија" д.о.о. Београд.

Радови су у свему изведени према грађевинској дозволи број ROP-VGR-10884-CPI-2/2017 заводни број 351-1267/2017-06 и узмени грађевинске дозволе број ROP-VGR-40173-CPA-7/2021 заводни број 351-20/2021 издате од стране Одељења за урбанизам, комунално стамбене и имовинско правне послове Општинске управе општине Велико Градиште, и пројекту за грађевинску дозволу израђеном од стране „ПЕТ ПЛУС" инжењеринг и консалтинг д.о.о. Београд.

Гарантни рок за изведене радове износи 2 године и рачуна се од дана пријема овог решења.

ОБАВЕЗУЈУ СЕ инвеститор да врши редовна осматрања понашања тла и објекта, а о резултатима тих осматрања и предузетим мерама обавештава ову управу-грађевинског инспектора овог Одељења.

О б р а з л о ж е њ е

ЈП Србијагас Нови Сад Булевар Ослобођења број 69.,Нови Сад, МБ 20084600,, поднело је захтев овом Одељењу кроз ЦИС, Бр. ROP-VGR-10884-IUP-10/2021 интерни број 351-233/2021-06 за издавање употребне изведених радова за дистрибутивну гасоводну мрежу радног притиска до 4 бара ДГМ „Мајиловац" у К.О. Ђураково, К.О. Поповац, К.О. Мајиловац, К.О. Сираково, К.О. Курјаче, општина Велико Градиште – (објекат класе Г, 100% класификациони број 222100)

Картиран је и уписан вод број 16 гасоводне мреже који се састоји од : вода гасоводне мреже дужине 51662,76м, ознака 1ГПЛ25, 1ГПЛ40, 1ГПЛ63, 1ГПЛ90, 1ГПЛ125 и 1ГПЛ180, који пролази катастарским парцелама број:

- 660, 5800, 5801, 5802, 5790, 5788, 5789, 5786, 5785, 5791, 5862, 5792, 5793, 23, 2889, 5813, 5812, 5811, 20, 2922, 2848, 2908, 43, 659, 2, 47, 4, 65, 2905, 2907, 2906, 4464, 4369, 4409, 4451, 4450, 4368, 4462, 4461, 4446, 4373, 4336, 5775, 5803, 6449, 419, 341, 5554, 5560, 5556, 5555, 360, 5452, 451, 355, 347, 664, 497, 517, 482, 389, 5266, 528, 562, 339, 647, 5558, 601, 55, 609, 603, 2928, 604, 588, 90, 126, 159, 64, 129, 125, 123, 85, 57, 56, 72, 118, 135, 130, 181, 2932, 569, 568, 586, 175, 465, 532, 483, 172, 449, 171, 554/1, 543, 4190/2, 3904, 229, 228, 215, 3957, 3903, 286, 414, 196, 247, 246/2, 246/1, 309, 374, 251, 6494, 351, 303, 283/2, 238, 284, 248, 253, 200, 199, 287, 288, 315, 245, 5805, 5806, 5810, 5809, 5808, 5807, 5630, 5636, 5635, 5634, 5623, 5794, 5251, 5567, 5566, 5565, 5562, 5564, 5563, 410, 5787, 6445, 6446, 5773, 5774, 3956, 304, 459, 476/1, 5059, 5453, 567, 461, 5060, 550, 661, 662, 4372, 4445, 4463, 4465, 352, 6448, 5804, 2811, 2843, 2847, 2974, 655, 5134, 5514, 424, 5559, 5568, 5777, 113, 52, 544, 564, 5778, 549, 373, 613, 663, 433/1, 336, 210, 338, 2921, 44, 77, 282/1, 48, 4190/1, 54, 225, 197, 4530/1 и 4530/2 све **КО Мајиловац** (Велико Градиште),
- 115, 117, 1919, 162, 43, 161, 170, 20, 121/2, 35, 67, 122, 131, 58, 74, 68, 17, 27/1, 187, 188, 189, 26, 186, 44 и 45 све **КО Поповац** (Велико Градиште),
- 4301, 511, 509, 618, 6632, 608, 595, 576, 570, 589, 565/2, 585, 582, 571, 577, 548, 579, 450, 599, 494, 619, 471, 475, 75, 767, 390, 92, 395, 421, 541, 419, 458, 503, 531, 525, 527, 480, 4245, 433, 660, 485, 506, 488, 341, 413, 479, 428, 422, 535, 453, 470, 472, 484, 526, 482, 441, 423, 4246, 500, 342, 416, 474, 4187, 4233, 4235, 4236, 4129, 429, 5494, 2138, 5508, 5515, 768, 3195, 2146, 3246, 2149, 4470, 4498, 636, 641, 740, 6598, 750, 629, 691, 712/1, 703, 652, 6201, 748, 650, 644, 701, 711, 713, 719, 737, 771, 6202, 744, 724, 6602, 698/1, 718, 6200, 6263, 6634, 6229/1, 693, 753, 6204, 707, 512, 645, 513/2, 616, 5516/2, 642, 770, 656, 431, 692, 694, 24, 6556, 6557, 26, 18, 17, 2, 15, 3, 174, 167, 162, 165, 169, 128, 138, 135, 155, 144, 133, 150, 177, 159, 48, 136, 137, 120, 94, 35, 364, 763, 96, 353, 247, 172, 143, 185, 181, 215, 234, 65, 40, 245, 236/1, 118, 123, 124, 198, 232, 55, 214, 218, 394, 126, 222, 122/1, 192, 255, 109, 363, 149, 360, 239, 246, 253, 267, 333/1, 288, 662, 6186, 664, 667, 764, 5512, 280, 290, 338, 346, 291, 323, 251, 765, 292, 282, 273, 287, 312, 339, 435, 330, 294/1, 333/4, 336, 329, 340, 308, 310, 309, 248, 357, 766, 676, 683, 687, 321, 322, 440/1, 439, 318, 320, 319, 673, 668, 679, 685, 108 и 444 све **КО Курјаче** (Велико Градиште),
- 6704, 685, 4838, 4836, 4835, 4837, 524, 525, 4972, 6693, 6692, 7683, 457, 4839/1, 5848, 439, 684, 4732, 277, 146, 276, 180, 436, 193, 557, 181, 282, 152, 528, 98, 164, 546, 550, 170, 210, 200, 201, 215, 165, 161, 205, 566, 7685, 4731, 4737, 544/1, 582, 583/1, 552, 110, 107, 1, 113, 85, 83, 81, 676, 649, 658, 464, 657, 639, 461, 680, 467, 478, 459, 5706/2, 481, 665, 5752, 4865, 4839/2, 565, 450, 4615, 435, 7681, 4866, 4584, 4938, 686, 498, 500, 645, 677, 538, 7205, 24, 7621, 54, 739, 48, 7204, 40, 57, 29, 65, 67, 33, 21, 34, 759, 28, 18, 76, 27, 109, 7626, 20, 39, 63, 46, 683, 7218, 763, 761, 762, 760, 738, 325, 254, 321, 267, 275, 124, 117, 4, 253, 214, 126, 196, 137, 133, 194, 335, 361, 398, 592, 415/1, 397, 624, 590, 363, 386, 380, 601, 395, 602/2, 412, 597, 588/2, 588/1, 367, 414, 365, 391, 613, 409, 370, 623, 59, 122, 5740, 583/2 све **КО Сираково** (Велико Градиште),
- 259, 252, 255, 232, 238, 181, 245, 249, 247, 224, 243, 182, 185, 183, 177, 186, 184/2, 244, 234, 179, 226, 227, 250, 251, 3427, 828, 3/1, 3/4, 202, 201, 151, 3425, 92/2, 69, 92/1, 43, 130, 129, 134, 41, 53, 100, 52, 60, 68, 54, 55, 57, 64, 56, 257, 61, 66/2, 188, 261, 3437, 260, 3430, 272, 278, 271, 394, 393, 409, 418, 209, 214, 159, 208, 191, 1127/2, 28, 23, 26, 96, 258/1, 36, 78, 1, 3/3, 3/2, 258/2, 827, 754, 389, 391, 390, 2197, 2233, 2192, 2234, 120, 200, 2196, 2813, 2248, 2804, 332, 270, 2812, 273, 2249, 2811, 2835, 410 и 91 све **КО Ђураково** (Велико Градиште).

Уз захтев инвеститор је поднео овом Одељењу следећу документацију:

-записник Комисије за технички преглед изведених радова, број 320/21 од 11.06.2021.урађен од стране Друштва за пројектовање,извођење радова,консалтинг и трговину „GASING“ д.о.о. Крушевац.

- **Елаборат геодетских радова за подземне инсталације са обавештењем о провери елабората геодетских радова од стране РС РЕПУБЛИЧКОГ ГЕОДЕТСКОГ ЗАВОДА,**

Сектор за катастар непокретности Одељење за катастар водова Крагујевац број: 956-03-304-850/2021 од 21.06.2021,

- Пројекат изведеног стања,
- Доказе о уплатама прописаних такси.

У складу са чланом 158. Закона о планирању и изградњи ("Сл.гл.РС", бр. 72/09, 81/09-испр. , 64/10-одлука УС, 24/11, 121/12, 42/13 – одлука УС, 50/13 - одлука УС, 98/13 - одлука УС, 132/14, 145/14, 83/18, 31/19, 37/19 – др.закон, 9/20 и 52/21), инвеститор је овом Одељењу доставио записник комисије за технички преглед за предметни објекат у којем је констатовано да су **изведени радова за дистрибутивну гасоводну мрежу радног притиска до 4 бара ДГМ „Мајиловац“ у К.О. Ђураково, К.О. Поповац, К.О. Мајиловац, К.О. Сираково, К.О. Курјаче, општина Велико Градиште – (објекат класе Г, 100% класификациони број 222100)** на горе наведеним парцелама
завршени и изведени у складу са техничком документацијом на основу које је издата грађевинска дозвола број ROP-VGR-10884-CPI-2/2017 заводни број 351-1267/2017-06 и узмени грађевинске дозволе број ROP-VGR-40173-CPA-7/2021 заводни број 351-20/2021 издате од стране Одељења за урбанизам, комунално стамбене и имовинско правне послове Општинске управе општине Велико Градиште, и пројекту за грађевинску дозволу израђеном од стране „ПЕТ ПЛУС“ инжењеринг и консалтинг д.о.о. Београд.

На основу свега предходно наведеног, а у складу са чланом 45. Правилника о поступку спровођења обједињене процедуре електронским путем („Сл.гласник РС“,бр. 68/19) одлучило као у диспозитиву Решења.

ПРАВНА ПОУКА: Против овог решења може се изјавити жалба у року од 8 дана од дана пријема истог Министарству грађевинарства, саобраћаја и инфраструктуре РС, прописно таксирана.

Решено у Одељењу за урбанизам и имовинско правне послове Општинске управе општине Велико Градиште, **под бројем ROP-VGR-10884-IUP-10/2021 односно заводним бројем Одељења број 351-233/2021-06 дана 22.06.2021. године.**

Доставити:

-Странци,
-грађ.инспекцији,
-РГЗ,сл.за кат.непокретности
Велико Градиште,
-архиви.

За урбанистичку службу:
Дејан Тошић,грађ.тех.

Руководилац одељења:
Стефан Стевић, спец.струк.инж.арх.

РЕПУБЛИКА СРБИЈА
ОПШТИНА ВЕЛИКО ГРАДИШТЕ
ОПШТИНСКА УПРАВА
Одељење за урбанизам
и имовинско-правне послове
Бр.ROP-VGR-7674-IUP-14/2020
Интерни број 351-427/2020-06
Дана: 05.01.2021. године

Одељење за урбанизам и имовинско правне послове Општинске управе општине Велико Градиште, а на основу члана 158. Закона о планирању и изградњи ("Сл.гл.РС", бр. 72/09, 81/09-испр., 64/10-одлука УС, 24/11, 121/12, 42/13 – одлука УС, 50/13 - одлука УС, 98/13 - одлука УС, 132/14, 145/14, 83/18, 31/19, 37/19 и 9/20), у вези са чланом 45. Став 1. Правилника о поступку спровођења обједињене процедуре електронским путем („Сл.гласник РС“,бр.68/19) и члана 136. Закона о општем управном поступку („Сл.гл. РС“ бр. 18/16 и 95/18 - аутетично тумачење) у предмету издавања употребне дозволе, решавајући по захтеву **ЈП Србијагас Нови Сад Булевар Ослобођења број 69.,Нови Сад, МБ 20084600,** доноси:

Р Е Ш Е Њ Е

ОДОБРАВА СЕ ЈП Србија гас Нови Сад Булевар Ослобођења број 69.,Нови Сад, МБ 20084600,употреба дистрибутивне гасоводне мреже радног притиска до 4 бар.(категорија Г-класификациони број 222100), ДГМ „ТОПОЛОВНИК“ I и II фаза са гасним прикључцима у КО КУМАНЕ,КО ТОПОЛОВНИК,КО КИСИЉЕВО, КО БИСКУПЉЕ,КО ЗАТОЊЕ и КО РАМ , на катастарским парцелама број:

4870, 5045, 5046, 5360, 266, 323, 320, 319, 263, 255, 264, 270, 269, 267, 273/2, 272, 273/3, 288, 298, 281, 282, 273/4, 279, 277, 3717, 1822, 346, 332, 4188, 393, 348, 4556, 4564/1, 3770, 377, 3772, 5373, 4538, 5041, 5040, 4979, 4555, 4998, 5043, 4999, 4997, 4989, 5374, 4988, 5377, 5029, 5375, 5376, 428, 542, 425, 585, 405, 4545, 474, 424, 484, 59, 262, 376, 206, 343, 369, 205, 5362, 5361, 344, 350, 3746, 325, 342, 457, 466, 517, 5370, 1865, 1876, 285, 284, 4536, 2072 за катастарску општину ЗАТОЊЕ

2675, 1786, 2679, 2341, 2362, 1306, 2128, 2377, 2672, 2673, 1997, 1999, 2412, 2223, 2245, 1785, 2335, 2277, 1270, 2674, 1681, 2365, 2115, 2678, 1334, 2119, 2124, 1831, 2129 за катастарску општину ТОПОЛОВНИК

1203, 1190, 1189, 4183, 4181, 4182, 1169, 4184, 641, 642, 638, 610, 637, 1168, 1147, 1158, 1159, 111, 109, 219, 218, 289, 290, 2595, 48, 421, 138, 25, 313, 285, 286, 287, 145, 1 за катастарску општину БИСКУПЉЕ

1973, 1972, 1978, 2768, 2009/1, 2770, 2769, 1217, 1396, 1227, 1547, 684/23, 1786, 1315, 1356, 1362, 1387, 2244, 1333, 2083/2, 2082/2, 2084, 2114, 1328, 2243, 2241, 1753/1, 1753/2, 1386, 1543, 1788, 1537/2, 1504, 1722, 1497, 1701, 1554, 1324, 1787, 1311, 1590, 1309, 1355, 1284, 1248, 2238, 2236, 2111, 2237, 2239, 2235, 2162, 1548/2, 2447/2, 2106, 2058/4, 2058/1, 2105, 1044, 1392, 686, 1409, 1229, 1449, 684/4, 1391, 1018, 1017, 1020, 1279, 1019, 1016, 1015, 2100, 2113, 2240, 1043, 1277, 2765, 1257 за катастарску општину КИСИЉЕВО

1508, 1742, 84/1, 1944, 1945, 1741, 1515, 1514, 1456, 1208, 1947, 174/1, 13, 1946, 195, 198, 55, 154/1, 196, 1215, 41, 54, 65, 108, 111, 40, 57, 1746, 1730, 1733 за катастарску општину РАМ

1067, 1115, 1225, 1016, 1048, 1076, 1072/2, 1293/2, 1071, 1066, 1235, 1231/2, 1086, 1296, 1297 за катастарску општину КУМАНЕ

По Елаборату геодетског премера водова, број 956-01-10/2016, који је израдио "Југотраде" д.о.о. Београд, укупна дужина изграђеног подземног цевовода за дистрибуцију гаса,
износи: L = 36.302,21 m.од тога:

К.О **Тополовник**: дужине ПЕ гасовода је L=7.750,060 m. Од чега је:

- - дужина ПЕ гасовода Ø125 mm је L=881,279 m.
- - дужина ПЕ гасовода Ø90 mm је L=2.793,166 m.
- - дужина ПЕ гасовода Ø63 mm је L=1.585,839 m.
- - дужина ПЕ гасовода Ø40 mm је L=2.285,274 m.
- - дужина ПЕ гасовода Ø25 mm је L=204,502 m.

К.О **Кумане:** дужине ПЕ гасовода је L=2.114,014 m.од чега је:

- - дужина ПЕ гасовода Ø90 mm је L=671,695 m.
- - дужина ПЕ гасовода Ø63 mm је L=1.117,528 m.
- - дужина ПЕ гасовода Ø40 mm је L=224,954 m.
- - дужина ПЕ гасовода Ø25 mm је L=99,837 m.

К.О **Кисиљево:** дужине ПЕ гасовода је L= 7.609,677 m. Од чега је:

- - дужина ПЕ гасовода Ø125 mm је L=3.648,787 m.
- - дужина ПЕ гасовода Ø90 mm је L=1.849,905 m.
- - дужина ПЕ гасовода Ø63 mm је L= 571,559 m.
- - дужина ПЕ гасовода Ø40 mm је L= 1.146,531 m.
- - дужина ПЕ гасовода Ø25 mm је L=392,895 m.

К.О Бискупље**: дужине ПЕ гасовода је L= 3.820,471 m. Од чега је:**

- - дужина ПЕ гасовода Ø125 mm је L= 2.339,027 m.
- - дужина ПЕ гасовода Ø63 mm је L= 407,936 m.
- - дужина ПЕ гасовода Ø40 mm је L= 969,740 m.
- - дужина ПЕ гасовода Ø25 mm је L= 103,768 m.

К.О **Затоње**: дужина ПЕ гасовода је L= 10.284,182 m. Од чега је:

- - дужина ПЕ гасовода Ø125 mm је L= 1.910,580 m.
- - дужина ПЕ гасовода Ø90 mm је L= 4.426,655 m.
- - дужина ПЕ гасовода Ø63 mm је L= 1.827,898 m.
- - дужина ПЕ гасовода Ø40 mm је L= 1.176,122 m.
- - дужина ПЕ гасовода Ø25 mm је L= 942,927 m.

К.О **Рам**: дужина ПЕ гасовода је L= 4.741,983 m. Од чега је:

- - дужина ПЕ гасовода Ø90 mm је L= 3.049,679 m.
- - дужина ПЕ гасовода Ø63 mm је L= 1.464,712 m.
- - дужина ПЕ гасовода Ø40 mm је L= 56,829 m.
- - дужина ПЕ гасовода Ø25 mm је L= 170,763 m.

Радови су у свему изведени према грађевинској дозволи број ROP-VGR-7674-CPI-4/2016 заводни број 351-495/2016-06 од 11.07.2016. године и измени решења о грађевинској дозволи број ROP-VGR-7674-CPA-10/2020 заводни број 351-334/2020-06 од 25.09.2020. године издатих од стране Одељења за урбанизам, комунално стамбене и имовинско правне послове и Одељења за урбанизам и имовинско правне послове Општинске управе општине Велико Градиште, и пројекту за грађевинску дозволу израђеном од стране „PET PLUS"д.о.о Београд и „GAS INVEST"д.о.о Београд.

Елаборат геодетског премера водова, број 956-01-16/2017, израдио "Југотраде" д.о.о. Београд.

Гарантни рок за изведене радове износи 2 године и рачуна се од дана пријема овог решења.

ОБАВЕЗУЈУ СЕ инвеститор да врши редовна осматрања понашања тла и објекта, а о резултатима тих осматрања и предузетим мерама обавештава ову управу-грађевинског инспектора овог Одељења.

О б р а з л о ж е њ е

ЈП Србија гас Нови Сад Булевар Ослобођења број 69.,Нови Сад, МБ 20084600„ поднело је захтев овом Одељењу кроз ЦИС, Бр. ROP-VGR-7674-IUP-14/2020 интерни број 351-427/2020-06 за издавање употребне дозволе за дистрибутивну гасоводну мрежу радног притиска до 4 бар.(категорија Г-класификациони број 222100), ДГМ „ТОПОЛОВНИК“ I и II фаза са гасним прикључцима у КО КУМАНЕ,КО ТОПОЛОВНИК,КО КИСИЉЕВО, КО БИСКУПЉЕ,КО ЗАТОЊЕ и КО РАМ , на катастарским парцелама број:

4870, 5045, 5046, 5360, 266, 323, 320, 319, 263, 255, 264, 270, 269, 267, 273/2, 272, 273/3, 288, 298, 281, 282, 273/4, 279, 277, 3717, 1822, 346, 332, 4188, 393, 348, 4556, 4564/1, 3770, 377, 3772, 5373, 4538, 5041, 5040, 4979, 4555, 4998, 5043, 4999, 4997, 4989, 5374, 4988, 5377, 5029, 5375, 5376, 428, 542, 425, 585, 405, 4545, 474, 424, 484, 59, 262, 376, 206, 343, 369, 205, 5362, 5361, 344, 350, 3746, 325, 342, 457, 466, 517, 5370, 1865, 1876, 285, 284, 4536, 2072 за катастарску општину ЗАТОЊЕ

2675, 1786, 2679, 2341, 2362, 1306, 2128, 2377, 2672, 2673, 1997, 1999, 2412, 2223, 2245, 1785, 2335, 2277, 1270, 2674, 1681, 2365, 2115, 2678, 1334, 2119, 2124, 1831, 2129 за катастарску општину ТОПОЛОВНИК

1203, 1190, 1189, 4183, 4181, 4182, 1169, 4184, 641, 642, 638, 610, 637, 1168, 1147, 1158, 1159, 111, 109, 219, 218, 289, 290, 2595, 48, 421, 138, 25, 313, 285, 286, 287, 145, 1 за катастарску општину БИСКУПЉЕ

1973, 1972, 1978, 2768, 2009/1, 2770, 2769, 1217, 1396, 1227, 1547, 684/23, 1786, 1315, 1356, 1362, 1387, 2244, 1333, 2083/2, 2082/2, 2084, 2114, 1328, 2243, 2241, 1753/1, 1753/2, 1386, 1543, 1788, 1537/2, 1504, 1722, 1497, 1701, 1554, 1324, 1787, 1311, 1590, 1309, 1355, 1284, 1248, 2238, 2236, 2111, 2237, 2239, 2235, 2162, 1548/2, 2447/2, 2106, 2058/4, 2058/1, 2105, 1044, 1392, 686, 1409, 1229, 1449, 684/4, 1391, 1018, 1017, 1020, 1279, 1019, 1016, 1015, 2100, 2113, 2240, 1043, 1277, 2765, 1257 за катастарску општину КИСИЉЕВО

1508, 1742, 84/1, 1944, 1945, 1741, 1515, 1514, 1456, 1208, 1947, 174/1, 13, 1946, 195, 198, 55, 154/1, 196, 1215, 41, 54, 65, 108, 111, 40, 57, 1746, 1730, 1733 за катастарску општину РАМ

1067, 1115, 1225, 1016, 1048, 1076, 1072/2, 1293/2, 1071, 1066, 1235, 1231/2, 1086, 1296, 1297 за катастарску општину КУМАНЕ

Уз захтев инвеститор је поднео овом Одељењу следећу документацију:
-Извештај Комисије за технички преглед изведених радова, број 07-12/20 од 07.12.2020. године урађен од стране Друштва за пројектовање,извођење радова,консалтинг и трговину „GASING“ д.о.о. Крушевац.
- Елаборат геодетских радова за подземне инсталације са обавештењем о провери елабората геодетских радова од стране РС РЕПУБЛИЧКОГ ГЕОДЕТСКОГ ЗАВОДА, Сектор за катастар непокретности Одељење за катастар водова Крагујевац број: 956-03-304-596/2020 од 24.12.2020,
- Пројекат за извођење,
- Главну свеску,
- Доказе о уплатама прописаних такси.

У складу са чланом 158. Закона о планирању и изградњи ("Сл.гл.РС", бр. 72/09, 81/09-испр. , 64/10-одлука УС, 24/11, 121/12, 42/13 – одлука УС, 50/13 - одлука УС, 98/13 - одлука УС, 132/14, 145/14, 83/18, 31/19, 37/19 и 9/20), инвеститор је овом Одељењу доставио извештај комисије за технички преглед за предметни објекат у којем је констатовано да је дистрибутивна гасоводна мреже радног притиска до 4 бар.(категорија Г-класификациони број 222100), ДГМ „ТОПОЛОВНИК“ I и II фаза са гасним прикључцима у КО КУМАНЕ,КО ТОПОЛОВНИК,КО КИСИЉЕВО, КО БИСКУПЉЕ,КО ЗАТОЊЕ и КО РАМ на катастарским парцелама број:

4870, 5045, 5046, 5360, 266, 323, 320, 319, 263, 55, 264, 270, 269, 267, 273/2, 272, 273/3, 288, 298, 281, 282, 273/4, 279, 277, 3717, 1822, 346, 332, 4188, 393, 348, 4556, 4564/1, 3770, 377, 3772, 5373, 4538, 5041, 5040, 4979, 4555, 4998, 5043, 4999, 4997, 4989, 5374, 4988, 5377, 5029, 5375, 5376, 428, 542, 425, 585, 405, 4545, 474, 424, 484, 59, 262, 376, 206, 343, 369, 205, 5362, 5361, 344, 350, 3746, 325, 342, 457, 466, 517, 5370, 1865, 1876, 285, 284, 4536, 2072 за катастарску општину ЗАТОЊЕ

2675, 1786, 2679, 2341, 2362, 1306, 2128, 2377, 2672, 2673, 1997, 1999, 2412, 2223, 2245, 1785, 2335, 2277, 1270, 2674, 1681, 2365, 2115, 2678, 1334, 2119, 2124, 1831, 2129 за катастарску општину ТОПОЛОВНИК

1203, 1190, 1189, 4183, 4181, 4182, 1169, 4184, 641, 642, 638, 610, 637, 1168, 1147, 1158, 1159, 111, 109, 219, 218, 289, 290, 2595, 48, 421, 138, 25, 313, 285, 286, 287, 145, 1 за катастарску општину БИСКУПЉЕ

1973, 1972, 1978, 2768, 2009/1, 2770, 2769, 1217, 1396, 1227, 1547, 684/23, 1786, 1315, 1356, 1362, 1387, 2244, 1333, 2083/2, 2082/2, 2084, 2114, 1328, 2243, 2241, 1753/1, 1753/2, 1386, 1543, 1788, 1537/2, 1504, 1722, 1497, 1701, 1554, 1324, 1787, 1311, 1590, 1309, 1355, 1284, 1248, 2238, 2236, 2111, 2237, 2239, 2235, 2162, 1548/2, 2447/2, 2106, 2058/4, 2058/1, 2105, 1044, 1392, 686, 1409, 1229, 1449, 684/4, 1391, 1018, 1017, 1020, 1279, 1019, 1016, 1015, 2100, 2113, 2240, 1043, 1277, 2765, 1257 за катастарску општину КИСИЉЕВО

1508, 1742, 84/1, 1944, 1945, 1741, 1515, 1514, 1456, 1208, 1947, 174/1, 13, 1946, 195, 198, 55, 154/1, 196, 1215, 41, 54, 65, 108, 111, 40, 57, 1746, 1730, 1733 за катастарску општину РАМ

1067, 1115, 1225, 1016, 1048, 1076, 1072/2, 1293/2, 1071, 1066, 1235, 1231/2, 1086, 1296, 1297 за катастарску општину КУМАНЕ све у општини Велико Градиште, завршен и изведен у складу са техничком документацијом на основу које је издата грађевинској дозволи број ROP-VGR-7674-CPI-4/2016 заводни број 351-495/2016-06 од 11.07.2016. године и измени решења о грађевинској дозволи број ROP-VGR-7674-CPA-10/2020 заводни број 351-334/2020-06 од 25.09.2020. године издатих од стране Одељења за урбанизам, комунално-стамбене и имовинско-правне послове и Одељења за урбанизам и имовинско-правне послове Општинске управе општине Велико Градиште,

На основу свега предходно наведеног, а у складу са чланом 45. Правилника о поступку спровођења обједињене процедуре електронским путем („Сл.гласник РС“,бр. 68/19) одлучило као у диспозитиву Решења.

ПРАВНА ПОУКА: Против овог решења може се изјавити жалба у року од 8 дана од дана пријема истог Министарству грађевинарства, саобраћаја и инфраструктуре РС, прописно таксирана.

Решено у Одељењу за урбанизам и имовинско правне послове Општинске управе општине Велико Градиште, **под бројем ROP-VGR-7674-IUP-14/2020 односно заводним бројем Одељења број 351-427/2020-06 дана 05.01.2021. године.**

Доставити:
-Странци
-грађ.инспекцији
-РГЗ,сл.за кат.непокретности
Велико Градиште
-архиви

За урбанистичку службу:
Дејан Тошић,грађ.тех.

Руководилац одељења:
Стефан Стевић, спец.струк.инж.арх.

Stefan Stević
422545920-13
11990762014

Digitally signed by Stefan Stević
422545920-1311990762014
Date: 2021.01.08 07:34:39 +01'00'

КОРИДОРИ СРБИЈЕ ДОО
БЕОГРАД, КРАЉА ПЕТРА 21
Бр. u-381/22-dk
07/11/2022 год.
Бр. прилога

РЕПУБЛИКА СРБИЈА
ОПШТИНА ВЕЛИКО ГРАДИШТЕ
ОПШТИНСКА УПРАВА
Одељење за урбанизам и имовинско-правне послове
Интерни број: 353-500/2022-06
Број: ROP-VGR-26914-LOC-1/2022
Датум: 28.09.2022. године
Велико Градиште
Телефон: 012/676-106

Општинска управа општине Велико Градиште, Одељење за урбанизам и имовинско-правне послове, решавајући по захтеву подносиоца **ЈП „СРБИЈАГАС-а“ Нови Сад, ул. Булевар Ослобођења бр.69 Нови Сад, МБ 20084600**, заведеном под бројем **353-500/2022-06**, односно **ROP-VGR-26914-LOC-1/2022** од 30.08.2022.године, на основу члана 53а.- 57. Закона о планирању и изградњи ("Службени гласник РС" бр. 72/09, 81/09-исправка, 64/10- одлука УС, 24/11, 121/12, 42/13-одлука УС, 50/13- одлука УС, 98/13-одлука УС, 132/14 и 145/14, 83/2018, 31/2019, 37/2019, 09/2020 и 52/2021 у даљем тексту: Закон), Уредбе о локацијским условима („Службени гласник РС“, број 115/20) и Правилника о поступку спровођења обједињене процедуре електронским путем („Службени гласник РС“, број 68/19 у даљем тексту: Правилник), Просторног плана општине Велико Градиште („Сл.гласник општине Велико Градиште бр. 25/21), Просторног плана подручја посебне намене инфраструктурног коридора државног пута IБ реда, Аутопут Е-75 Београд-Ниш (Петља „Пожаревац”) - Пожаревац (Обилазница) - Велико Градиште – Голубац („Сл. Гласник РС“, бр. 7/2021) и овлашћењем садржаним у решењу број 112-54/2022-08 од 12.07.2022.године, издаје:

ЛОКАЦИЈСКЕ УСЛОВЕ

за измештање (реконструкцију) дистрибутивног гасовода ГМ 08-05/5; дистрибутивног гасовода ГМ 08-05/5-1; дистрибутивне гасоводне мрже ДГМ Мајиловац; дистрибутивне гасоводне мреже ДГМ Тополовник због изградње државног пута Ib реда, деонице брзе саобраћајнице: Аутопут Е-75 Београд-Ниш (петља „Пожаревац“)- Пожаревац (Обилазница)- Велико Градиште-Голубац, поддеоница 2 и поддеоница 3

Законски основ: члан 53а, 54, 55, 56 и 57. Закона о планирању и изградњи ("Сл. гласник РС", бр. 72/2009, 81/2009 - испр. 64/2010 - одлука УС, 24/2011, 121/2012, 42/2013 - одлука УС, 50/2013 - одлука УС, 98/2013 - одлука УС, 132/2014, 145/2014, 83/2018, 31/2019, 37/2019, 09/2020 и 52/2021), Уредбе о локацијским условима ("Службени гласник РС" бр.115/2020) и члан 10, 11. и 12. Правилника о поступку спровођења обједињене процедуре електронским путем („Сл. гласник РС“, бр 68/2019);

1. **Плански основ:** Просторни план општине Велико Градиште („Сл.гласник општине Велико Градиште бр. 25/21); и Просторни план подручја посебне намене инфраструктурног коридора државног пута IБ реда, Аутопут Е-75 Београд-Ниш (Петља „Пожаревац”)-Пожаревац (Обилазница)-Велико Градиште – Голубац („Сл. Гласник РС“, бр. 7/2021).
2. **Локација:** на катастарски парцелама бр. 5801, 5800, 5799, 5798, 5797, 5796, 6446, 5794, 5793, 6448, 5861, 5862, 5792, 5791, 5790 К.О. Мајиловац; 162, 185, 190, 120/10, 122, 188, 1135, 1935 К.О.Поповац; 762, 761, 760, 759, 758, 757, 1290, 1172/1, 1291, 755, 756 К.О. Кисиљево; 2678, 1994, 1993, 1992, 1990, 1984, 1983, 1981, 1980, 1979, 1978, 1339, 625, 1334, 804, 805, 806, 807, 808, 809, 810, 1366, 1352, 944, 1354, 957, 958, 959, 960, 961, 962, 963, 964, 1344, 906 К.О.Тополовник; 643/2, 664/1, 663/1, 662, 661/1, 660/1, 745, 657, 656, 645, 646, 721, 750, 751, 752, 753, 778, 779/1, 780, 781, 706, 691, 4, 3, 1561, 4286, 1457 К.О. Кумане; 4593, 4230, 4229, 4228, 4227, 4226, 4225, 4224, 4203 К.О. Велико Градиште; 2856, 2857, 2859, 3761, 4880, 3571, 3570, 3569, 3567, 3566, 3564, 3563, 3562, 3560, 3557, 3556, 3553 К.О. Кусиће.
3. **Подносилац захтева:** ЈП „СРБИЈАГАС-а“ Нови Сад, ул. Булевар Ослобођења бр.69 Нови Сад, МБ 20084600
4. **Предмет захтева:**за измештање (реконструкцију) дистрибутивног гасовода ГМ 08-05/5; дистрибутивног гасовода ГМ 08-05/5-1; дистрибутивне гасоводне мрже ДГМ Мајиловац; дистрибутивне гасоводне мреже ДГМ Тополовник због изградње државног пута Ib реда, деонице

брзе саобраћајнице: Аутопут Е-75 Београд-Ниш (петља „Пожаревац“)- Пожаревац (Обилазница)- Велико Градиште-Голубац, поддеоница 2 и поддеоница 3, објекат класе Г, класификациони број – 222100- Локални подземни цевоводи за дистрибуцију гаса.

5. **Инвеститор изградње** наведеног објекта је: ЈП „СРБИЈАГАС“ Нови Сад, ул. Булевар Ослобођења бр.69 Нови Сад, МБ 20084600.

НАПОМЕНА: На основу решења број: 021-3218/2 од 22.09.2022.године, издатог од стране Завода за заштиту природе, наводи се да је потребно прибавити сагласност надлежних институција, ЈП „Србијашумама“- надлежног шумског газдинства, за извођење радова који изускују сечу одраслих, вредних примерака дрендофлоре.

Локација и стање на терену: у складу са ситуацијом која је саставни део ових услова.
Предметне парцеле се налазе у обухвату Просторног плана општине Велико Градиште („Сл.гласник општине Велико Градиште бр. 25/21) и Просторног плана подручја посебне намене инфраструктурног коридора државногпута IБ реда, Аутопут Е-75 Београд-Ниш (Петља „Пожаревац”)-Пожаревац (Обилазница)-Велико Градиште – Голубац („Сл. Гласник РС“, бр. 7/2021).

Услови за изградњу објекта: дистрибутивног гасовода ГМ 08-05/5; дистрибутивног гасовода ГМ 08-05/5-1; дистрибутивне гасоводне мрже ДГМ Мајиловац; дистрибутивне гасоводне мреже ДГМ Тополовник због изградње државног пута Ib реда, деонице брзе саобраћајнице: Аутопут Е-75 Београд-Ниш (петља „Пожаревац“)- Пожаревац (Обилазница)- Велико Градиште-Голубац, поддеоница 2 и поддеоница 3, објекат је класе Г, класификациони број 222100- Локални подземни цевоводи за дистрибуцију гаса, су у складу са Просторним планом општине Велико Градиште („Сл.гласник општине Велико Градиште бр. 25/21) и Просторним планом подручја посебне намене инфраструктурног коридора државног пута IБ реда, Аутопут Е-75 Београд-Ниш (Петља „Пожаревац”)-Пожаревац (Обилазница) - Велико Градиште – Голубац („Сл. Гласник РС“, бр. 7/2021).

Просторни план општине Велико Градиште (Сл.гласник општине Велико Градиште бр. 25/21)

ПРАВИЛА ГРАЂЕЊА

У обухвату грађевинских подручја насеља, у оквиру којих се примењују ова Правила грађења, дефинишу се две урбанистичке целине за које се утврђују посебна правила за изградњу - урбанистичка целина постојећег насеља и урбанистичка целина проширења насеља.

Прикључење објеката на комуналну инфраструктуру врши се на основу правила овог Плана и услова овлашћених комуналних предузећа и организација.

1) Услови за постављање инсталација

- предвидети двострано проширење државних путева на пројектовану ширину и изградњу додатних саобраћајних трака у потезу евентуалне реконструкције постојећих и изградње додатних раскрсница, у складу са просторним и урбанистичким плановима општине Велико Градиште, односно у складу са планираном трасом државног пута
- траса предметних инсталација мора се пројектно усагл асити са постојећим инсталацијама поред и испод предметних путева

2) Услови за паралелно вођење инсталација са државним путем

- планиране инсталације се могу планирати под условима којима се спречава угрожавање стабилности државног пута и обезбеђују услови за несметано одвијање саобраћаја на путу
- предметне инсталације морају бити постављене минимално 3,00m од крајње тачке п опречног профила пута и у зависности од конфигурације терена и пречника инсталација
- не дозвољава се вођење предметних инсталација по банкини, по косинама усека или насипа, кроз јаркове и кроз локације које могу бити иницијалне за отварање клизишта
- на местима где није могуће задовољити услове из претходног става мора се испројектовати и извести адекватна заштита трупа пута

3) Услови за укрштање инсталација са државним путем

- да се укрштање са путем предвиди искључиво механичким подбушивањем испод трупа пута, управно на пут , у прописаној заштитној цеви ,
- заштитна цев мора бити пројектована на целој дужини између крајних тачака попречног профила постојеће трасе п ута, увећана за по 3,00m са сваке стране ,
- минимална дубина инсталација и заштитних цеви од најниже коте коловоза до горње коте заштитне цеви износи 1,35-1,50m,
- минимална дубина инсталација и заштитних цеви испод путног канала за одводњавање (постојећег или планираног) од коте дна канала до горње коте заштитне цеви износи 1,20m.

ПРАВИЛА ЗА ИЗГРАДЊУ У ЗАШТИТНИМ КОРИДОРИМА ИНФРАСТРУКТУРЕ

На простору предвиђеном за заштитне појасеве не могу се градити објекти и вршити радови супротно разлогу због којег је појас успостављен.
У заштитном појасу траса и коридора техничке и комуналне инфраструктуре дозвољава се изградња других врста инфраструктуре, уз поштовање прописа о заштити појединих инфраструктурних система и изградњи у њиховој близини, као и уз услове и сагласност надлежног управљача предментне инфраструктуре.

Заштитни појас и услови изградње у њима за поједине инфраструктурне системе су следећи:

Електроенергетска мрежа:
ДВ 220 kV - минимум 30 m обострано од хоризонталне пројекције далековода
ДВ 110 kV - минимум 25 m обострано од хоризонталне пројекције далековода
ДВ 35 kV - минимум 12 m обострано од хоризонталне пројекције далековода
ДВ 10 kV - минимум 6 m обострано од хоризонталне пројекције далековода

У заштитном појасу далековода није дозвољена изградња објеката високоградње и вегетације високог растиња. Евентуална изградња испод или у близини заштитног појаса условљена је Техничким прописима за изградњу надземних електроенергетских водова називног напона од 1 kV до 400 kV, односно посебним условима надлежног управљача предметног далековода.

Телекомуникациона мрежа:
Оптички кабл - 1 m обострано од хоризонталне пројекције кабла (ужи појас заштите) и 4 m (шири појас заштите). Приступни чвор - нема заштитне зоне.

У ужем заштитном појасу није дозвољена изградња. Изградња у ширем заштитном појасу, као и укрштање са другим инсталацијама, условљено је прописима и условима надлежног управљача телекомуникационе инфраструктуре.

Забрањена је изградња објеката високоградње, а евентуална укрштања са осталом инфраструктуром изводе се по важећим прописима и нормативима, уз обострану заштиту и под углом од 90°. Услове за изградњу објеката у заштитном појасу издаје надлежни управљач система.

Изградња у заштитном појасу и појасу контролисане градње јавних путева (државних и општинских) дефинисана је Законом о путевима, а изградња објеката високоградње могућа је изван заштитног појаса пута.

ПРАВИЛА ЗА ИЗГРАДЊУ ИНФРАСТРУКТУРНЕ МРЕЖЕ И ОБЈЕКАТА

Водоводна, канализациона, електро, ТТ и гасоводна мрежа и припадајући објекти граде се по правилу у регулацији, односно у коридорима саобраћајница и других јавних површина, у складу са условима и пројектима надлежних ЈП и ЈКП. Прикључак на ове мреже остварује се на основу техничких услова надлежних управљача инфраструктуре.
Док се не изгради сеоска канализациона мрежа, сваки инвеститор је дужан да изгради водонепропусну септичку јаму. Оваква јама не сме бити лоцирана ближе од 6,0m од стамбених објеката, нити ближе међи од 3,0m.

Просторни план подручја посебне намене инфраструктурног коридора државног пута IБ реда, Аутопут Е-75 Београд-Ниш (Петља „Пожаревац”) – Пожаревац (Обилазница) - Велико Градиште – Голубац („Сл. Гласник РС“, бр. 7/2021)

РАЗВОЈ ОСТАЛИХ ИНФРАСТРУКТУРНИХ СИСТЕМА У КОРИДОРУ ДРЖАВНОГ ПУТА

Гасоводна мрежа и објекти

Појаси заштите и режими коришћења и уређења гасоводне инфраструктуре

Просторним планом опредељује се енергетски коридор транспортних и разводних гасовода гасне интерконекције у укупној ширини од 400m, по 200м са обе стране осе цевовода, до његовог дефинитивног утврђивања одговарајућим планским документом. У оквиру овог коридора утврђују се следећи појасеви/зне заштите магистралног гасовода, у складу са условима надлежног привредног субјекта и одредбама Правиника о условима за несметан и безбедан транспосрт природног гаса гасоводима притиска од 16 бар:

- појас непосреедне заштите- обухвата експлоатациони појас цевовода ширинњ 6м са обе сатране осе цевовода (укупне ширине 12м), према условима надлежног предузећа и зону опасности од експлозије минималне ширине 3м око објеката који представљају саставни део гасовода;
- појас уже заштите- упоставља се до крајње тачке појаса непосредне заштите у ширини од 170м (односно 200м од осе цевовода) са обе стране цевовода (укупне пирине **340м).**

Установиће се следећи режим коришћења и уређења простора у енергетском коридору магистралног гасовода у:

- појасу непосредне заштите – успоставља се режим забране изградње свих објеката који нису у фунцији гасовода. У експлоатационом појасу гасовода не смеју се изводити радови и друге активности (постављање трансформаторских станица, пумпних станица, подземних и надземних резервоара, сталних камп места, возила за камповање, контејнера, складиштења силиране хране и тешко-траспосртујућег материјала, као и постављање ограде са темељом и сл.) без одобрења оператора транспортног система;
- појасу уже заштите- забрањена је изградња објеката и других јавних површина који подразевају трајни или привремени боравак људи. Постојећа путна и друга инфраструктура задржава се као стечено стање уз могућност усаглашава/измештања, што се решава кроз пројектну документацију гасовода и уз сарадњу са власником/управљачем предметне инфраструктуре. Изградња нове путне и друге инфраструктуре је могућа, уз обавезујући услов обезбеђења сарадње са упраљачем гасовода;
- појасу шире заштите- дозвољена је реконструкција, адаптација и санација постојећих објеката, као и изградња путне и друге инфратруктуре. Изградња надземних објеката, инфраструктурних и комуналних система је могућа, уз обавезну процену могуће угрожености.

ПРАВИЛА ПАРАЛЕЛНОГ ВОЂЕЊА И УКРШТАЊА КОРИДОРА ДРЖАВНОГ ПУТА СА ГАСОВОДНИМ ИНФРАСТРУКТУРНИМ СИСТЕМИМА

На местима укрштања и паралелног вођења поштовати услове дефинисане важећим законским и другим прописима којима се регулише област гасификације. Правила паралелног вођења и укрштања државног пута и гасоводне инфраструктуре (МОР 55 бар, пречника 150<DN≤500) су:

1) приликом паралелног вођења државног пута и транспортног/разводног гасовода објекти гасовода морају да буду ван појаса пута тако да је од границе појаса пута цевовод гасовода удаљен најмање 20м, а ГМРС најмање 30м;
2) укрштање траснпортног /разводног гасовода са путем предвиђа се искључиво механичким утискивањем испод трупа пута у прописаној заштитној цеви, с тим да:

- заштитина цев мора дабуде постављена на целој дужини кроз појас пута,
- угао укрштања цевовода по правилу је 90°;
- минимана дубина цевовода и заштитне цеви од најниже коте коловоза пута до горње коте заштитне цеви износи 1,5-2,0м.

V - ПОСЕБНИ УСЛОВИ - Локацијски услови нису основ за отпочињање радова на изградњи објеката, већ је документ на основу кога се израђује потребна техничка документација - пројекат за грађевинску дозволу, на основу кога се издаје Грађевинска дозвола, сходно члану 135. Закона о планирању и изградњи ("Сл. гласник РС", бр. 72/2009, 81/2009 - испр. 64/2010 - одлука УС, 24/2011, 121/2012, 42/2013 - одлука УС, 50/2013 - одлука УС, 98/2013 - одлука УС, 132/2014, 145/2014, 83/2018, 31/2019, 37/2019 – др. Закон, 09/2020 и 52/2021).

VI - У складу са чланом 54. Закона, а за потребе издавања локацијских услова, надлежни орган је по службеној дужности прибавио**:**

1. Копију плана катастарских парцела бр. 5801, 5800, 5799, 5798, 5797, 5796, 6446, 5794, 5793, 6448, 5861, 5862, 5792, 5791, 5790 К.О. Мајиловац; 162, 185, 190, 120/10, 122, 188, 1135, 1935 К.О.Поповац; 762, 761, 760, 759, 758, 757, 1290, 1172/1, 1291, 755, 756 К.О. Кисиљево; 2678, 1994, 1993, 1992, 1990, 1984, 1983, 1981, 1980, 1979, 1978, 1339, 625, 1334, 804, 805, 806, 807, 808, 809, 810, 1366, 1352, 944, 1354, 957, 958, 959, 960, 961, 962, 963, 964, 1344, 906 К.О.Тополовник; 643/2, 664/1, 663/1, 662, 661/1, 660/1, 745, 657, 656, 645, 646, 721, 750, 751, 752, 753, 778, 779/1, 780, 781, 706, 691, 4, 3, 1561, 4286, 1457 К.О. Кумане; 4593, 4230, 4229, 4228, 4227, 4226, 4225, 4224, 4203 К.О. Велико Градиште; 2856, 2857, 2859, 3761, 4880, 3571, 3570, 3569, 3567, 3566, 3564, 3563, 3562, 3560, 3557, 3556, 3553 К.О. Кусиће, издат од стране Републичког геодетског завода- Служба за катастар непокретности Велико Градиште, заведен под бројем 952-04-038-18181/2022, од дана 02.09.2022.године;
2. Копију плана водова катастарских парцела бр. 5801, 5800, 5799, 5798, 5797, 5796, 6446, 5794, 5793, 6448, 5861, 5862, 5792, 5791, 5790 К.О. Мајиловац; 162, 185, 190, 120/10, 122, 188, 1135, 1935 К.О.Поповац; 762, 761, 760, 759, 758, 757, 1290, 1172/1, 1291, 755, 756 К.О. Кисиљево; 2678, 1994, 1993, 1992, 1990, 1984, 1983, 1981, 1980, 1979, 1978, 1339, 625, 1334, 804, 805, 806, 807, 808, 809, 810, 1366, 1352, 944, 1354, 957, 958, 959, 960, 961, 962, 963, 964, 1344, 906 К.О.Тополовник; 643/2, 664/1, 663/1, 662, 661/1, 660/1, 745, 657, 656, 645, 646, 721, 750, 751, 752, 753, 778, 779/1, 780, 781, 706, 691, 4, 3, 1561, 4286, 1457 К.О. Кумане; 4593, 4230, 4229, 4228, 4227, 4226, 4225, 4224, 4203 К.О. Велико Градиште; 2856, 2857, 2859, 3761, 4880, 3571, 3570, 3569, 3567, 3566, 3564, 3563, 3562, 3560, 3557, 3556, 3553 К.О. Кусиће,, издат од стране Републичког геодетског завода- Сектор за катастар непокретности- Одељење за катастар водова Крагујевац, заведен под бројем 952-304-20120/2022, од дана 06.09.2022.године.

Те услове ималаца јавних овлашћења:

1. Решење број 021-3218/2 издато од стране Завода за заштиту природе, ул.Јапанска бр.35 градска општина Нови Београд, дана 22.09.2022.године;
2. Услови за пројектовање бр. ФМ 750.102, издати од стране ЈП „Путеви Србије“ од дана 14.09.2022.године;
3. Технички услови издати од стране Одељења за локални економски развој, Општинске управе општине Велико Градиште, број 464-2/65/2022-07, од дана 12.09.2022.године;
4. Техничке услове за потребе издавања локацијских услова за измештање (реконструкцију) дистрибутивног гасовода ГМ 08-05/5; дистрибутивног гасовода ГМ 08-05/5-1; дистрибутивне гасоводне мрже ДГМ Мајиловац; дистрибутивне гасоводне мреже ДГМ Тополовник због изградње државног пута Ib реда, деонице брзе саобраћајнице: Аутопут Е-75 Београд-Ниш (петља „Пожаревац“)- Пожаревац (Обилазница)- Велико Градиште-Голубац, поддеоница 2 и поддеоница 3, на к.п.бр. 5801, 5800, 5799, 5798, 5797, 5796, 6446, 5794, 5793, 6448, 5861, 5862, 5792, 5791, 5790 К.О. Мајиловац; 162, 185, 190, 120/10, 122, 188, 1135, 1935 К.О.Поповац; 762, 761, 760, 759, 758, 757, 1290, 1172/1, 1291, 755, 756 К.О. Кисиљево; 2678, 1994, 1993, 1992, 1990, 1984, 1983, 1981, 1980, 1979, 1978, 1339, 625, 1334, 804, 805, 806, 807, 808, 809, 810, 1366, 1352, 944, 1354, 957, 958, 959, 960, 961, 962, 963, 964, 1344, 906 К.О.Тополовник; 643/2, 664/1, 663/1, 662, 661/1, 660/1, 745, 657, 656, 645, 646, 721, 750, 751, 752, 753, 778, 779/1, 780, 781, 706, 691, 4, 3, 1561, 4286,

1457 К.О. Кумане; 4593, 4230, 4229, 4228, 4227, 4226, 4225, 4224, 4203 К.О. Велико Градиште; 2856, 2857, 2859, 3761, 4880, 3571, 3570, 3569, 3567, 3566, 3564, 3563, 3562, 3560, 3557, 3556, 3553 К.О. Кусиће, од стране предузећа за телекомуникације „Телеком Србија“ а.д Београд, број 363201/2-2022 од 08.09.2022.године;

5. Техничке услове за измештање (реконструкцију) дистрибутивног гасовода ГМ 08-05/5; дистрибутивног гасовода ГМ 08-05/5-1; дистрибутивне гасоводне мрже ДГМ Мајиловац; дистрибутивне гасоводне мреже ДГМ Тополовник због изградње државног пута Ib реда, деонице брзе саобраћајнице: Аутопут Е-75 Београд-Ниш (петља „Пожаревац“)- Пожаревац (Обилазница)- Велико Градиште-Голубац, поддеоница 2 и поддеоница 3, на к.п.бр. 5801, 5800, 5799, 5798, 5797, 5796, 6446, 5794, 5793, 6448, 5861, 5862, 5792, 5791, 5790 К.О. Мајиловац; 162, 185, 190, 120/10, 122, 188, 1135, 1935 К.О.Поповац; 762, 761, 760, 759, 758, 757, 1290, 1172/1, 1291, 755, 756 К.О. Кисиљево; 2678, 1994, 1993, 1992, 1990, 1984, 1983, 1981, 1980, 1979, 1978, 1339, 625, 1334, 804, 805, 806, 807, 808, 809, 810, 1366, 1352, 944, 1354, 957, 958, 959, 960, 961, 962, 963, 964, 1344, 906 К.О.Тополовник; 643/2, 664/1, 663/1, 662, 661/1, 660/1, 745, 657, 656, 645, 646, 721, 750, 751, 752, 753, 778, 779/1, 780, 781, 706, 691, 4, 3, 1561, 4286, 1457 К.О. Кумане; 4593, 4230, 4229, 4228, 4227, 4226, 4225, 4224, 4203 К.О. Велико Градиште; 2856, 2857, 2859, 3761, 4880, 3571, 3570, 3569, 3567, 3566, 3564, 3563, 3562, 3560, 3557, 3556, 3553 К.О. Кусиће, број 20700-Д.11.02-391455-УП-22 од 12.09.2022. године, Привредног друштва за дистрибуцију електричне енергије „ЕПС Дистрибуција“ д.о.о. Београд, Огранак „Електродистрибуција Пожаревац“;
6. Водне услове број 8706/3, издате од стране ЈВП „Србијаводе“- ВПЦ „Сава-Дунав“, ул.Бродарска бр.3 Нови Београд, од дана 22.09.2022.године;
7. Услове Регионаног завода за заштиту споменика културе Смедерево, заведен под бројем 313/2-2022, од дана 26.09.2022.године;
8. Услови ЈКП „Дунав“ Велико Градиште, број 2031/2022 од дана 12.09.2022.године;
9. Услови за безбедно постављање у погледу мера заштите од пожара и експлозија са овереним ситуационим планом, заведени под бројем 217.1-14988/22-2, издато од стране Министартсва унутрашњих послова-сектора за ванредне ситуације- Одељење за ванредне ситуације у Пожаревцу, од дана 26.09.2022.године;
10. Услови у погледу мера зашатите од пожара, заведени под бројем 217.1-14989/22-2, издато од стране Министартсва унутрашњих послова-сектора за ванредне ситуације- Одељење за ванредне ситуације у Пожаревцу, од дана 26.09.2022.године.

<u>које је саставни део ових локацијских услова</u>.

VII - Саставни део ових локацијских услова су:

- Идејно решење- Главна свеска бр. 08-22/ИДР, за измештање (реконструкцију) дистрибутивног гасовода ГМ 08-05/5; дистрибутивног гасовода ГМ 08-05/5-1; дистрибутивне гасоводне мрже ДГМ Мајиловац; дистрибутивне гасоводне мреже ДГМ Тополовник због изградње државног пута Ib реда, деонице брзе саобраћајнице: Аутопут Е-75 Београд-Ниш (петља „Пожаревац“)- Пожаревац (Обилазница)- Велико Градиште-Голубац, поддеоница 2 и поддеоница 3, израђено од стране “Гас Инвест-а Д.О.О.“ Београд, ул. Драгослава Срејовића бр.1в, градска општина Палилула, израђено јула месеца 2022.године;
- Идејно решење- Пројекат измештања бр. 08-22/ИДР-1; дистрибутивног гасовода ГМ 08-05/5; дистрибутивног гасовода ГМ 08-05/5-1; дистрибутивне гасоводне мрже ДГМ Мајиловац; дистрибутивне гасоводне мреже ДГМ Тополовник због изградње државног пута Ib реда, деонице брзе саобраћајнице: Аутопут Е-75 Београд-Ниш (петља „Пожаревац“)- Пожаревац (Обилазница)- Велико Градиште-Голубац, поддеоница 2 и поддеоница, израђено од стране “Гас Инвест-а Д.О.О.“ Београд, ул. Драгослава Срејовића бр.1в, градска општина Палилула, израђено јула месеца 2022.године;
- Посебна садржина идејног решења за прибављање услова за безбедно постављање, бр. 08-22/ИДР-11; за измештање (реконструкцију) дистрибутивног гасовода ГМ 08-05/5; дистрибутивног гасовода ГМ 08-05/5-1; дистрибутивне гасоводне мрже ДГМ Мајиловац; дистрибутивне гасоводне мреже ДГМ Тополовник због изградње државног пута Ib реда, деонице брзе саобраћајнице: Аутопут Е-75 Београд-Ниш (петља „Пожаревац“)- Пожаревац (Обилазница)- Велико Градиште-Голубац, поддеоница 2 и поддеоница,

израђено од стране “Гас Инвест-а Д.О.О.“ Београд, ул. Драгослава Срејовића бр.1в, градска општина Палилула, израђено јула месеца 2022.године;

- Сагласност на техничку документацију број 06-07-11/2461 од дана 12.08.2022.године, издата од стране ЈП „СРБИЈАГАС“ Нови Сад, ул. Булевар Ослобођења бр.69 Нови Сад, МБ 20084600;
- Овлашћење ЈП „СРБИЈАГАС“ Нови Сад бр.01-01-11-18/298 од дана 12.08.2022.године, ПД „Коридорима Србије“ Д.О.О. Београд;
- Овлашћење ПД „Коридора Србије“ Д.О.О. Београд; бр.S-19339/22 од дана 30.08.2022.године;
- доказ о уплати прописаних такси и накнада; и
- Остала документа захтева за издавање локацијских услова.

VIII - ЛОКАЦИЈСКИ УСЛОВИ ВАЖЕ 24 МЕСЕЦА ОД ДАНА ИЗДАВАЊА ИЛИ ДО ИСТЕКА ВАЖЕЊА ГРАЂЕВИНСКЕ ДОЗВОЛЕ ИЗДАТЕ У СКЛАДУ СА ОВИМ ЛОКАЦИЈСКИМ УСЛОВИМА.

IX - У складу са Одлуком о накнадама за послове регистрације и друге услуге које пружа Агенција за привредне регистре („Службени гласник РС“, број 119/13, 138/14, 45/15, 106/15, 32/16 и 60/16), наплаћена је накнада за ЦЕОП у износу од 2.000,00 динара.

X Ови локацијски услови важе две године од дана издавања или у случају фазне изградње до истека важења грађевинске дозволе издате последње фазе, издате у складу са тим условима.

XI Одговорни пројектант дужан је да идејни пројекат, пројекат за грађевинску дозволу и пројекат за извођење уради у складу са правилима грађења и свим осталим условима садржаним у локацијским условима.

XII Инвеститор је дужан да, уз захтев за издавање грађевинске дозволе, поднесе Пројекат за грађевинску дозволу са техничком контролом урађен у складу са чланом 118а. и 129. Закона, доказ о одговарајућем праву на земљишту или објекту у складу са чланом 135. Закона.

ПОУКА О ПРАВНОМ ЛЕКУ:
На издате локацијске услове може се поднети приговор надлежном Општинском већу, у року од три дана од дана достављања локацијских услова.

Обрађивач:
Цвијетиновић Јован, мастер пр.пл.

Руководилац одељења:
Стефан Стевић, спец.струк.инж.арх.

РЕПУБЛИКА СРБИЈА
ОПШТИНА ВЕЛИКО ГРАДИШТЕ ОПШТИНСКА УПРАВА Одељење за урбанизам и имовинско-правне послове Интерни број: 353-500/2022-06
Број: ROP-VGR-26914-LOC-1/2022
Датум: 04.11.2022. године
Велико Градиште Телефон: 012/676-106

Службена белешка

На основу поднетог захтева за издавање локацијских услова бр. ROP-VGR-26914-LOC-1/2022, од дана 30.08.2022.године, од стране ЈП „Србија Гас“ Нови Сад, уз овлашћење Коридора Србије Д.О.О., а усвојен 28.09.2022.године, при изради локацијских услова дошло је до техничке грешке обрађивача у тексту. Како је потписник руководилац Одељења за урбанизам и имовинско-правне послове, тренутно на годишњем одмору, због хитности поступка и спровођења даље процедуре, измењен је документ и потписан од стране овлашћеног лица Снежане Костић, а по овлашћењу наченика Општинске управе Општине Велико Градиште бр.121-11/2022-08 од 08.02.2022.године.

По овлашћењу бр.121-11/2022-08
Снежана Костић, дипл.гео.пр.пл.
У Великом Градишту, дана 04.11.2022.

Република Србија
МИНИСТАРСТВО УНУТРАШЊИХ ПОСЛОВА
СЕКТОР ЗА ВАНРЕДНЕ СИТУАЦИЈЕ
Одељење за ванредне ситуације у Пожаревцу
09.24.1 број 217.1-14988/22-2
ROP-VGR-26914-LOC-1-HPAP-10/2022
Дана 26.09.2022. године
П о ж а р е в а ц
/ЗЈ/

Министарство унутрашњих послова Републике Србије, Сектор за ванредне ситуације, Одељење за ванредне ситуације у Пожаревцу, на основу чл. 54 Закона о планирању и изградњи („Сл. гласник РС“, бр. 72/2009, 81/2009 - испр., 64/2010 - одлука УС, 24/2011, 121/2012, 42/2013 – одлука УС, 50/2013 - одлука УС, 98/2013 - одлука УС, 132/2014, 145/2014, 83/2018, 31/2019, 37/2019 - др. закон, 9/2020 и 52/2021), чл. 6 Закона о запаљивим и горивим течностима и запаљивим гасовима („Сл. гласник РС“, бр. 54/2015), чл. 20 став 1 Уредбе о локацијским условима („Сл. гласник РС“, бр. 115/2020) и Правилника о поступку спровођења обједињене процедуре електронским путем („Сл. гласник РС“, бр. 68/2019), решавајући по захтеву Општине Велико Градиште, Општинске управе, Одељења за урбанизам и имовинско-правне послове, достављеном у име инвеститора ЈП "Србијагас" из Новог Сада, Булевар ослобођења бр.69, број 353-476/2022-06 од 12.09.2022. године у поступку издавања измене локацијских услова на основу захтева у оквиру обједињене процедуре електронским путем ROP-VGR-26914-LOC-1-HPAP-10/2022, издаје:

УСЛОВЕ ЗА БЕЗБЕДНО ПОСТАВЉАЊЕ У ПОГЛЕДУ МЕРА ЗАШТИТЕ ОД ПОЖАРА И ЕКСПЛОЗИЈА СА ОВЕРЕНИМ СИТУАЦИОНИМ ПЛАНОМ

којима ОДОБРАВА безбедно постављање реконструисаног (измештеног) Дистрибутивног гасовода ГМ 08-05/5; Дистрибутивног гасовода ГМ 08-05/5-1; Дистрибутивне гасоводне мреже ДГМ Мајиловац; Дистрибутивне гасоводне мрежа ДГМ Тополовник Општина Велико Градиште: К.О. Мајиловац, К.О. Поповац, К.О.
Кисиљево, К.О. Тополовник; К.О. Кумане; К.О. Велико Градиште; К.О. Кусиће
и то на к.п. бр:

▪ Локација 1
К.О. Мајиловац, к.п. бр.: 5801, 5800, 5799, 5798, 5797, 5796, 6446, 5794, 5793, 6448, 5861, 5862, 5792, 5791, 5790.
▪ Локација 2
К.О. Поповац, к.п. бр.: 162, 185, 190, 120/10, 122, 188.
▪ Локација 3
К.О. Поповац, к.п. бр.: 1135, 1935. К.О. Кисиљево, к.п. бр.: 762, 761, 760, 759, 758, 757, 1290, 1172/1, 1291, 755, 756.
▪ Локација 4
К.О. Тополовник, к.п. бр.: 2678, 1994, 1993, 1992, 1990, 1984, 1983, 1981, 1980, 1979, 1978, 1339, 625, 1334.
▪ Локација 5
К.О. Тополовник, к.п. бр.: 804, 805, 806, 807, 808, 809, 810, 1366.
▪ Локација 6
К.О. Тополовник, к.п. бр.: 1352, 944, 1354, 957, 958, 959, 960, 961, 962, 963, 964, 1344, 906.
▪ Локација 7
К.О. Кумане, к.п. бр.: 643/2, 664/1, 663/1, 662, 661/1, 660/1, 745, 657, 656, 645, 646, 721, 750, 751, 752, 753, 778, 779/1, 780, 781.
▪ Локација 8.1:
К.О. Кумане, к.п. бр.: 706, 691, 4, 3.
▪ Локација 8.2:
К.О. Кумане, к.п. бр.: 1561, 4286, 1457

▪ Локација 9:
К.О. Велико Градиште, к.п. бр.: 4593, 4230, 4229, 4228, 4227, 4226, 4225, 4224, 4203.
▪ Локација 10.1
К.О. Кусиће, к.п. бр.: 2856, 2857, 2859.
▪ Локација 10.2
К.О. Кусиће, к.п. бр.: 3761, 4880, 3571, 3570, 3569, 3567, 3566, 3564, 3563, 3562, 3560, 3557, 3556, 3553.
Реконструкција (измештање) се врши на територији општине Велико Градиште, из разлога изградње државног пута IБ реда, Поддеонице 2 брзе саобраћајнице од km 23+075 до km 46+000 и Поддеонице 3 брзе саобраћајнице од km 46+000 до km 67+941, на следећим локацијама:
Локација 1: Измештање деонице дистрибутивне гасоводне мреже (МОР=4 bar) ДГМ „Мајиловац“, пречника Ø125 mm и Ø40 mm на територији општине Велико Градиште, на стационажи основне трасе брзе саобраћајнице од km 36+275 до km 36+425 у делу кружне раскрснице која је у функцији повезивања са постојећим државним путем IБ реда број 34 и насељима Мајиловац и Курјаче интерне стационаже од km 0+000 до km 0+331. Дужина измештене деонице гасовода на локацији 1 је око 362m.
Локација 2: Изградња деонице дистрибутивне гасоводне мреже (МОР=4 bar) ДГМ „Мајиловац“, пречника Ø63 mm на територији општине Велико Градиште, на стационажи основне трасе брзе саобраћајнице km 41+175 и стављање ван функције деонице ДГМ „Мајиловац“ на стационажи основне трасе брзе саобраћајнице од km 40+975 до km 41+025. Дужина изграђене деонице гасовода на локацији 2 је око 232m
▪ Локација 3: Измештање деонице дистрибутивног гасовода (МОР=16 bar) ГМ 08-05/5-1, пречника Ø114,3 mm, на територији општине Велико Градиште на стационажи основне трасе брзе саобраћајнице од km 42+811 до km 43+341. Дужина измештене деонице гасовода на локацији 3 је око 582m.
▪ Локација 4: Измештање деонице дистрибутивне гасоводне мреже (МОР=4 bar) ДГМ „Тополовник“, пречника Ø125 mm на територији општине Велико Градиште, на стационажи основне трасе брзе саобраћајнице од km 44+789 до km 44+819 у делу кружне раскрснице која је у функцији повезивања са постојећим државним путем IIБ реда број 373 и насељима Тополовник и Кисиљево. Дужина измештене деонице гасовода на локацији 4 је око 169m.
▪ Локација 5: Измештање деонице дистрибутивног гасовода (МОР=16 bar) ГМ 08-05/5-1, пречника Ø114,3 mm, на територији општине Велико Градиште на стационажи основне трасе брзе саобраћајнице од km 45+448 до km 45+724. Дужина измештене деонице гасовода на локацији 5 је око 279m.
▪ Локација 6: Измештање деонице дистрибутивног гасовода (МОР=16 bar) ГМ 08-05/5-1, пречника Ø114,3 mm, на територији општине Велико Градиште на стационажи основне трасе брзе саобраћајнице од km 46+325 до km 46+557. Дужина измештене деонице гасовода на локацији 6 је око 284 m.
▪ Локација 7: Измештање деонице дистрибутивног гасовода (МОР=16 bar) ГМ 08-05/5-1, пречника Ø114,3 mm, на територији општине Велико Градиште на стационажи основне трасе брзе саобраћајнице од km 47+103 до km 47+576. Дужина измештене деонице гасовода на локацији 7 је око 474 m.
▪ Локација 8.1: Измештање деонице дистрибутивног гасовода (МОР=16 bar) ГМ 08-05/5-1, пречника Ø114,3 mm, на територији општине Велико Градиште, на стационажи основне трасе брзе саобраћајнице од km 49+101 до km 49+308. Дужина измештене деонице гасовода на локацији 8.1 је око 202 m.
▪ Локација 8.2: Заштита деонице дистрибутивног гасовода (МОР=16 bar) ГМ 08-05/5-1, пречника Ø114,3 mm, на територији општине Велико Градиште, у делу кружне раскрснице на стационажи km 49+710.38 – у функцији повезивања планираног државног пута са постојећим државним путем IБ реда број 34, интерна стационажа km 0+514. Дужина штићене деонице гасовода на локацији 8.2 је око 20 m.
▪ Локација 9: Измештање деонице дистрибутивног гасовода (МОР=16 bar) ГМ 08-05/5, пречника Ø168,3 mm, на територији општине Велико Градиште на стационажи основне трасе брзе саобраћајнице km 51+529. Дужина измештене деонице гасовода на локацији 9 је око 314 m.
▪ Локација 10.1: Измештање деонице дистрибутивног гасовода (МОР=16 bar) ГМ 08-05/5, пречника Ø219,1mm, на територији општине Велико Градиште на стационажи основне трасе

брзе саобраћајнице од km 53+844 до km 53+875. Дужина измештене деонице гасовода на локацији 10.1 је око 86 m.
▪ Локација 10.2: Измештање деонице дистрибутивног гасовода (МОР=16 bar) ГМ 08-05/5, пречника Ø219,1mm, на територији општине Велико Градиште на стационажи основне трасе брзе саобраћајнице од km 54+100 до km 54+361. Дужина измештене деонице гасовода на локацији 10.2 је око 326 m.
Укупна дужина измештених, изграђених и штићених деоница гасовода око 3366m, према достављеном идејном решењу и ситуационом плану Р 1:1000 јер **СУ ИСПУЊЕНИ** услови предвиђени одредбама чл. 6 Закона о запаљивим и горивим течностима и запаљивим гасовима („Сл. гласник РС“, бр. 54/15), као и одредбама Правилника о условима за несметану и безбедну дистрибуцију природног гаса гасоводима притиска до 16 бара ("Сл. гласник РС", бр. 86/2015), и **посебно наглашавамо**:

1. Објекти, опрема, уређаји и инсталације који су предмет ових услова морају испуњавати безбедносна растојања у односу на постојеће и планиране објекте приказане на овереном ситуационом плану - цртежи број 01 до 10 у размери Р 1:1000, из идејног решења број 08-22/ИДР-Прилог 11 од јула 2022. године, израђеног од стране "Gas Invest" д.о.о., Драгослава Срејовића 1в, Београд, који је саставни део ових услова.

2. Оверени ситуациони план из ових услова мора бити саставни део локацијских услова.

Министарство унутрашњих послова Републике Србије, Сектор за ванредне ситуације, је преко овлашћених радника Одељења за ванредне ситуације Пожаревац извршило преглед достављеног идејног решења и предложеног места за постављање објеката дана 26.09.2022. године.

Издати услови за безбедно постављање са овереним ситуационим планом су саставни део локацијских услова, на основу којих се издаје решење о грађевинској дозволи, које је потребно доставити овом Одељењу у складу са чл. 138 Закона о планирању и изградњи („Сл. гласник РС“, бр. 72/2009, 81/2009 - испр., 64/2010 - одлука УС, 24/2011, 121/2012, 42/2013 – одлука УС, 50/2013 - одлука УС, 98/2013 - одлука УС, 132/2014, 145/2014, 83/2018, 31/2019, 37/2019 - др. закон, 9/2020 и 52/2021).

Такса у износу 34.470,00 динара наплаћена сходно тарифном броју 1 и 46 Закона о републичким административним таксама "Сл.гласник РС", бр. 43/2003, 51/2003 - испр., 61/2005, 101/2005 - др. закон, 5/2009, 54/2009, 50/2011, 70/2011 - усклађени дин. изн., 55/2012 - усклађени дин. изн., 93/2012, 47/2013 - усклађени дин. изн., 65/2013 - др. закон, 57/2014 - усклађени дин. изн., 45/2015 - усклађени дин. изн., 83/2015, 112/2015, 50/2016 - усклађени дин. изн., 61/2017 - усклађени дин. изн., 113/2017, 3/2018 - испр., 50/2018 - усклађени дин. изн., 95/2018, 38/2019 - усклађени дин. изн., 86/2019, 90/2019 - испр., 98/2020 - усклађени дин. изн., 144/2020 и 62/2021- усклађени дин. изн.).

ПО ОВЛАШЋЕЊУ МИНИСТРА
самостални полицијски сарадник
Зоран Јовић

ЗОРАН ЈОВИЋ
005901277 Sign

Digitally signed by ЗОРАН ЈОВИЋ 005901277 Sign
DN: C=RS, SERIALNUMBER=CA:RS-005901277, SERIALNUMBER=PNORS-1512968762014, SN=ЈОВИЋ, G=ЗОРАН, CN=ЗОРАН ЈОВИЋ 005901277 Sign
Reason: I am the author of this document
Location:
Date: 2022.09.27 20:34:24+02'00'
Foxit PDF Reader Version: 12.0.0

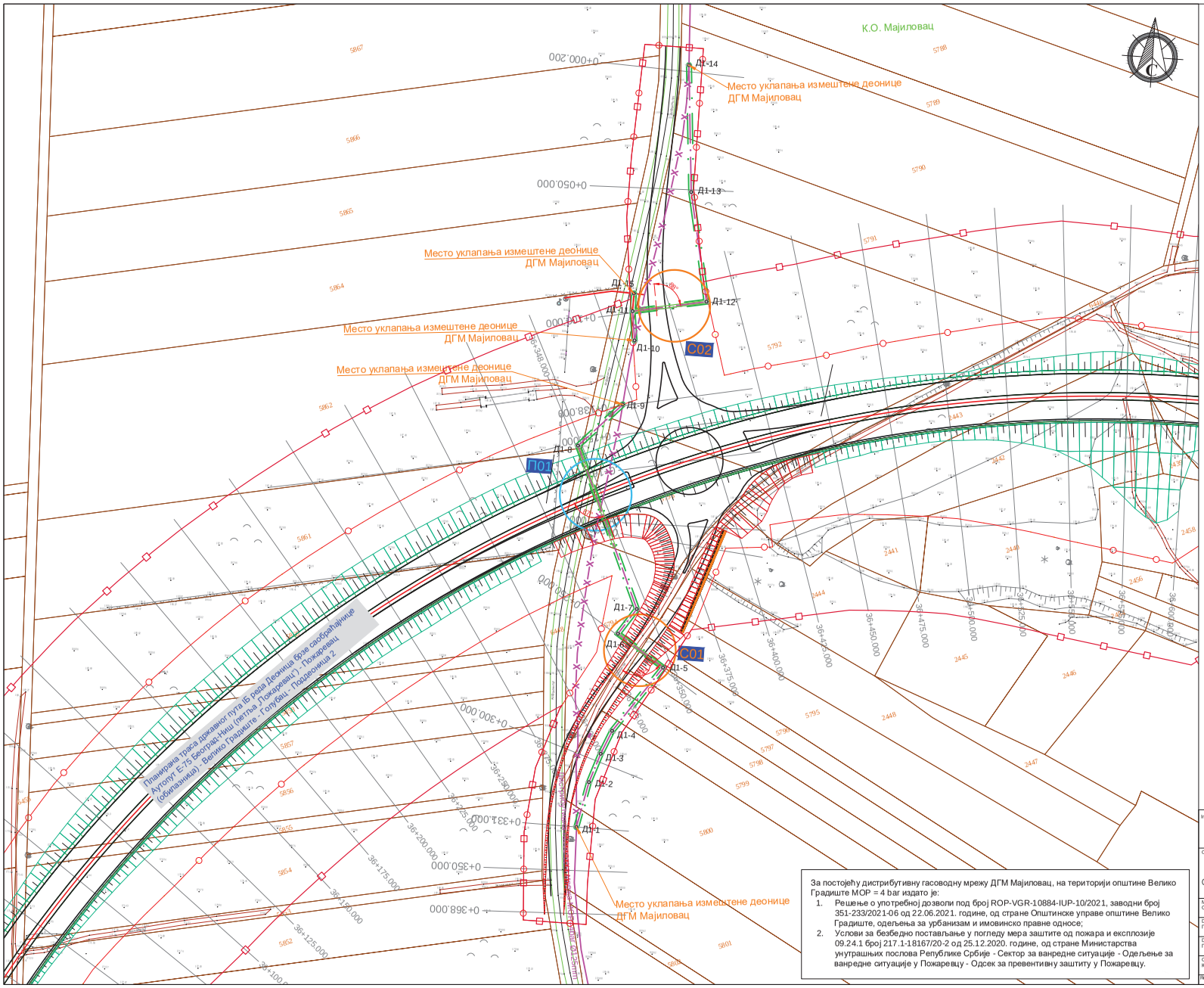
К.О. Мајиловац
Место уклапања измештене деонице ДГМ Мајиловац
Место уклапања измештене деонице ДГМ Мајиловац
Место уклапања измештене деонице ДГМ Мајиловац
Место уклапања измештене деонице ДГМ Мајиловац
Место уклапања измештене деонице ДГМ Мајиловац
Планирана траса државног пута IБ реда Деоница брзе саобраћајнице Аутопут Е-75 Београд-Ниш (петља „Пожаревац") - Пожаревац (обилазница) - Велико Градиште - Голубац - Подденица 2
Д1-1
Д1-2
Д1-3
Д1-4
Д1-5
Д1-6
Д1-7
Д1-8
Д1-9
Д1-10
Д1-11
Д1-12
Д1-13
Д1-14
Д1-15
П01
С01
С02
0+000.200
0+050.000
0+100.000
0+148.000
0+300.000
0+331.000
0+350.000
0+368.000
36+125.000
36+150.000
36+175.000
36+200.000
36+250.000
36+300.000
36+325.000
36+350.000
36+375.000
36+400.000
36+425.000
36+450.000
36+475.000
36+500.000
36+525.000
36+550.000
36+575.000
36+600.000
36+625.000
36+650.000
36+675.000
36+700.000
36+725.000
36+750.000
36+775.000
36+800.000
36+825.000
36+850.000
36+875.000
36+900.000
36+925.000
36+950.000
36+975.000
37+000.000
37+025.000
37+050.000
37+075.000
37+100.000
37+125.000
37+150.000
37+175.000
37+200.000
37+225.000
37+250.000
37+275.000

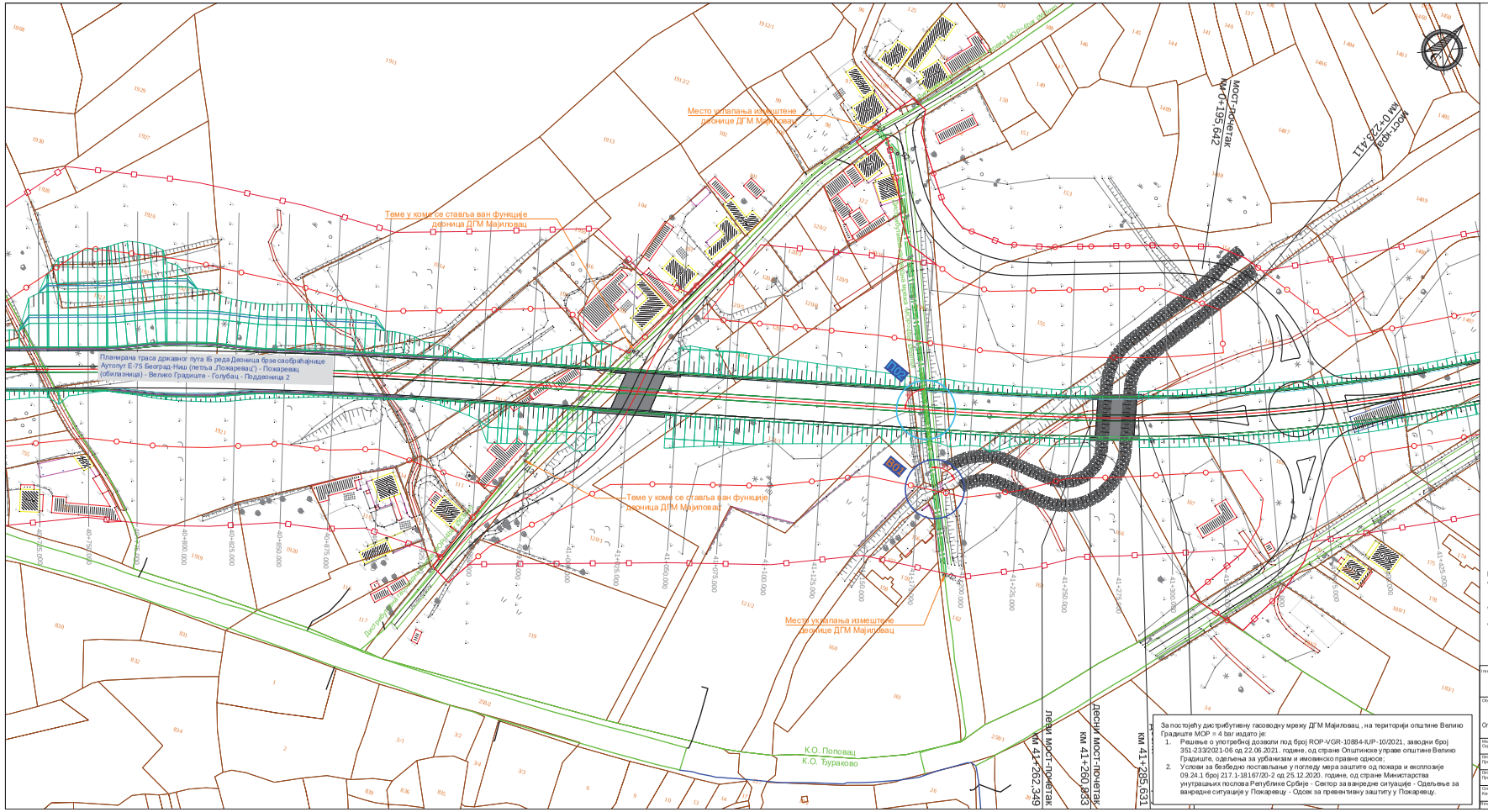

Аналитичко-геодетски елементи за обележавање трасе гасовода		
Темена трасе дистрибутивне гасоводне мреже МОР=4 bar		
Теме	X	Y
Д2-1	7531436.4798	4951960.4146
Д2-2	7531443.2306	4952038.5851
Д2-3	7531467.1130	4952204.2331
Д2-4	7531482.4023	4952201.4359
Д2-5	7531637.5840	4952051.7130

Укрштање гасовода са планираном брзом саобраћајницом
Укрштање гасовода са сервисним или локалним путем
Укрштање гасовода са водотоковима
Укрштање гасовода са далеководом

ЛЕГЕНДА:

- Постојећа дистрибутивна гасоводна мрежа ДГМ Мајиловац, на територији општине Велико Градиште, МОР = 4 bar, пречника Ø63 mm, која остаје у функцији
- Реконструисана (измештена) деоница дистрибутивне гасоводне мреже ДГМ Мајиловац, на територији општине Велико Градиште, МОР = 4 bar, пречника Ø63 mm
- Заштитна цев на реконструисаној деоници гасовода
- Постојећа дистрибутивна гасоводна мрежа ДГМ Мајиловац, на територији општине Велико Градиште, МОР = 4 bar, пречника Ø63 mm, која се ставља ван функције
- Заштитни појас гасовода:
  - За ПЕ и челичне гасоводе МОР≤4bar - по 1m од осе гасовода на обе стране
- Граница експропријације
- Граница плана
- Граница катастарских општина
- Граница катастарских парцела
- 2835/1 Број катастарске парцеле

Напомене:

- Изградња Државног пута Iб реда, деоница брзе саобраћајнице: Аутопут Е75 Београд - Ниш (петља "Лозаревац" - Лозаревац (обилазница) - Велико Градиште - Голубац, подденица 2 и подденица 3, предмет је посебних локацијских услова;
- Рушење постојећих наслањених и помоћних објеката, као и постојеће инфраструктуре, који су у колизији са трасом брзе саобраћајнице, није предмет овог Идејног решења;
- Предвиђена траса измештаја гасовода је у складу са одредбама "Правилника о условима за несметану и безбедну дистрибуцију природног гаса гасоводима притиска до16 бара" ("Сл. Гласник РС" бр. 86/2015) и није у колизији ни са једним од постојећих објеката. Траса гасовода задовољава растојања прописана Правилником, при чему се предузимају потребне додатне мере заштите, уколико је то потребно;

За постојећу дистрибутивну гасоводну мрежу ДГМ Мајиловац , на територији општине Велико Градиште МОР = 4 bar издато је:

1. Решење о употребној дозволи под број ROP-VGR-10884-IUP-10/2021, заводни број 351-233/2021-06 од 22.06.2021. године, од стране Општинске управе општине Велико Градиште, одељења за урбанизам и имовинско правне односе;
2. Услови за безбедно постављање у погледу мера заштите од пожара и експлозије 09.24.1 број 217.1-181/67/20-2 од 25.12.2020. године, од стране Министарства унутрашњих послова Републике Србије - Сектор за ванредне ситуације - Одељење за ванредне ситуације у Лозаревцу - Одсек за превентивну заштиту у Лозаревцу.

Инвеститор / Инвеститор:
ЈП Србијагас
Булевар ослобођења 69
Нови Сад

СРБИЈАГАС

Пројектант / Проектант:
Гас Инвест д.о.о.
Драгослава Срејовића 1а
Београд

gasinvest

Објекат /Објект

Дистрибутивни гасовод ГМ 08-05/5; Дистрибутивни гасовод ГМ 08-05/5-1;
Дистрибутивна гасоводна мрежа ДГМ Мајиловац; Дистрибутивна гасоводна мрежа ДГМ Тополовник:
Општина Велико Градиште: К.О. Мајиловац, К.О. Половац, К.О. Кисељак, К.О. Тополовник; К.О. Кушиће; К.О. Велико Градиште; К.О. Куријe

Главни пројектант / Одг. пројектант:	**Дарко Кљајић, дипл.машин.** бр. лиценце И402: 330 7D 15 17		Design / Проект: **1 - ПРОЈЕКАТ ИЗМЕШТАЊА ГАСОВОДА**	Назив решења за градњу: **ИДР**
Designer / Проектант:				Size/Размера: **1:1000**
Designer / Проектант:			Drawing name/ Назив цртежа: **СИТУАЦИОНИ ПЛАН ИЗМЕШТАЊА ТРАСЕ ГАСОВОДА - ЛОКАЦИЈА 2**	Датум/Datum: **Јун 2022.**
Controller / Контролисао:				Лист бр./Лист бр. **02**
Revision/Ревизија	P.-0		Design no / Пројект бр. **08-22/ИДР-1**	

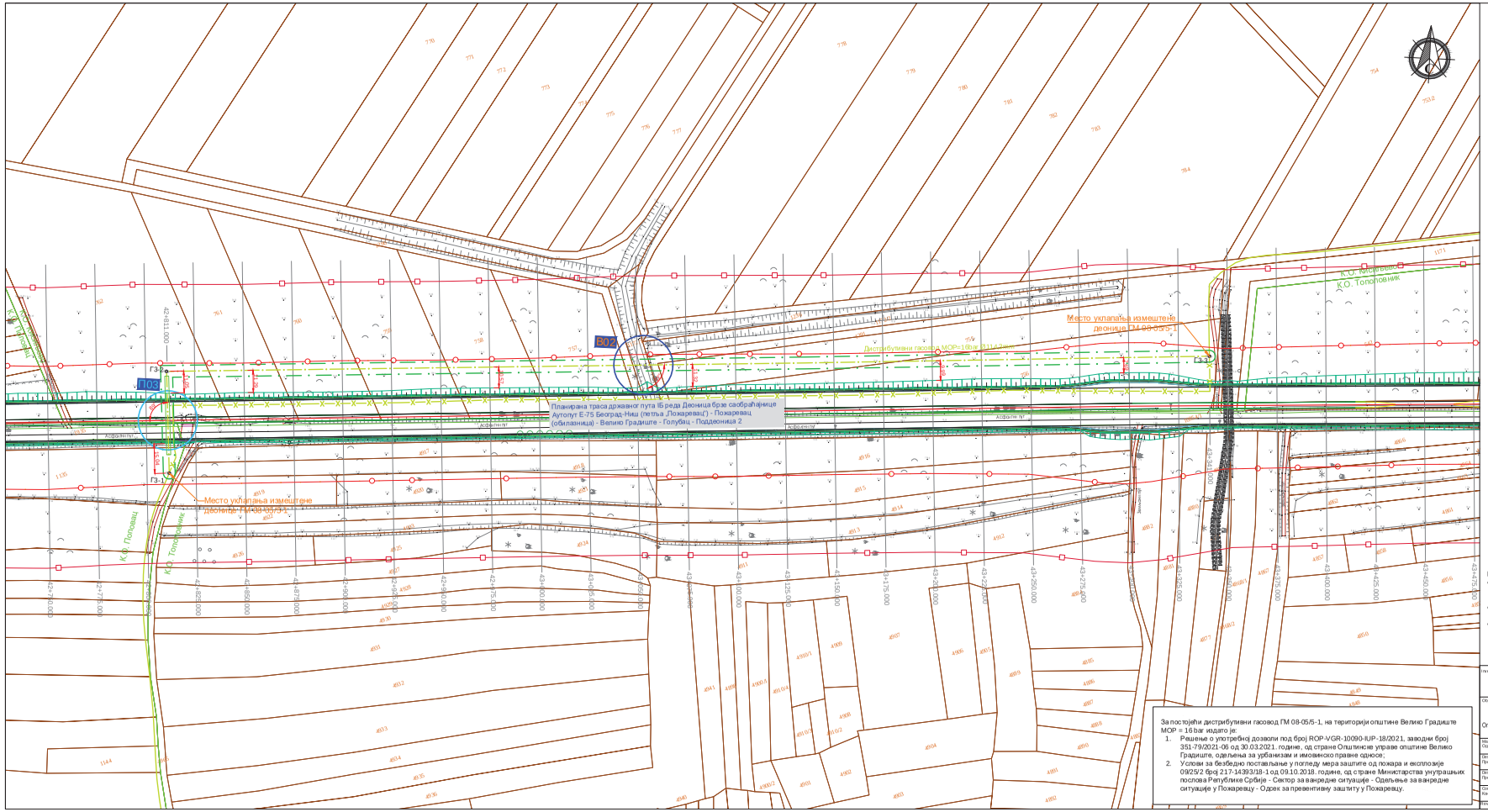

Аналитичко-геодетски елементи за обележавање трасе гасовода		
Темена трасе дистрибутивног гасовода МОР=16 bar		
Теме	X	Y
ГЗ-1	7532922.6928	4952866.0142
ГЗ-2	7532918.7758	4952917.6005
ГЗ-3	7533447.9708	4952951.6559

- Укрштање гасовода са планираним брзом саобраћајницом
- Укрштање гасовода са сервисним или локалним путем
- Укрштање гасовода са водотоковима
- Укрштање гасовода са далеководом

ЛЕГЕНДА:

- Постојећи дистрибутивни гасовод ГМ 08-05/5-1, на територији општине Велико Градиште, МОР = 16 bar, пречника Ø114,3 mm, који остаје у функцији
- Реконструисана (измештена) деоница дистрибутивног гасовода ГМ 08-05/5-1, на територији општине Велико Градиште, МОР = 16 bar, пречника Ø114,3 mm
- Заштитна цев на реконструисаној деоници гасовода
- Постојећи дистрибутивни гасовод ГМ 08-05/5-1, на територији општине Велико Градиште, МОР = 16 bar, пречника Ø114,3 mm, који се ставља ван функције
- Заштитни појас гасовода:
  - За челичне гасоводе 10 bar<МОР≤16bar - по 3m од осе гасовода на обе стране
- Граница експропријације
- Граница плана
- Граница катастарских општина
- Граница катастарских парцела
- 2835/1 Број катастарске парцеле

Напомене:

- Изградња Државног пута IБ реда, деоница брзе саобраћајнице: Аутопут Е75 Београд - Ниш (петља "Пожаревац" - Пожаревац (обилазница) - Велико Градиште - Голубац, подденица 2 и подденица 3, предмет је посебних локацијских услова;
- Рушење постојећих наслеђених и помоћних објеката, као и постојеће инфраструктуре, који су у колизији са трасом брзе саобраћајнице, није предмет овог Идејног решења;
- Предвиђена траса измештаја гасовода је у складу са одредбама "Правилника о условима за несметану и безбедну дистрибуцију природног гаса гасоводима притиска до16 бар" ("Сл. Гласник РС" бр. 86/2015) и није у колизији ни са једним од постојећих објеката. Траса гасовода задовољава растојања прописана Правилником, при чему се предузимају потребне додатне мере заштите, уколико је то потребно;

За постојећи дистрибутивни гасовод ГМ 08-05/5-1, на територији општине Велико Градиште МОР = 16 bar издато је:

1. Решење о употребној дозволи под бројом ROP-VGR-10090-IUP-18/2021, заводни број 351-79/2021-06 од 30.03.2021. године, од стране Општинске управе општине Велико Градиште, одељења за урбанизам и имовинско правне односе;
2. Услови за безбедно постављање у погледу мера заштите од пожара и експлозије 0925/2 број 217-14393/18-1 од 09.10.2018. године, од стране Министарства унутрашњих послова Републике Србије - Сектор за ванредне ситуације - Одељење за ванредне ситуације у Пожаревцу - Одсек за превентивну заштиту у Пожаревцу.

Инвеститор / Investitor:
ЈП Србијагас
Булевар ослобођења 69
Нови Сад

СРБИЈАГАС

Пројектант / Projektant:
Гас Инвест д.о.о.
Драгослава Срејовића 1а
Београд

gasinvest

Објекат /Objekat

Дистрибутивни гасовод ГМ 08-05/5; Дистрибутивни гасовод ГМ 08-05/5-1;
Дистрибутивна гасоводна мрежа ДГМ Мајдановац; Дистрибутивна гасоводна мрежа ДГМ Тополовник:
Општина Велико Градиште: К.О. Мајдановац; К.О. Поповац; К.О. Кисиљево; К.О. Тополовник; К.О. Кумане; К.О. Велико Градиште; К.О. Кусјак

Main designer / Одг. пројектант	**Дарко Кљајић, дипл.грађанин.** бр. лиценце ИКС: 330 T0 15 17		Design/ Пројекат **1 - ПРОЈЕКАТ ИЗМЕШТАЊА ГАСОВОДА**	Design stage/Врста пројекта **ИДР**
Designer / Пројектант				Scale/Размера **1: 1000**
Designer / Пројектант			Drawing name/ Назив цртежа **СИТУАЦИОНИ ПЛАН ИЗМЕШТАЊА ТРАСЕ ГАСОВОДА - ЛОКАЦИЈА 3**	Date/Датум **Јун 2022.**
Controller / Контролисао				Sheet No./Лист бр. **03**
Director/Руководилац	P.O.		Design no / Пројект бр. **08-22ИДР-1**	

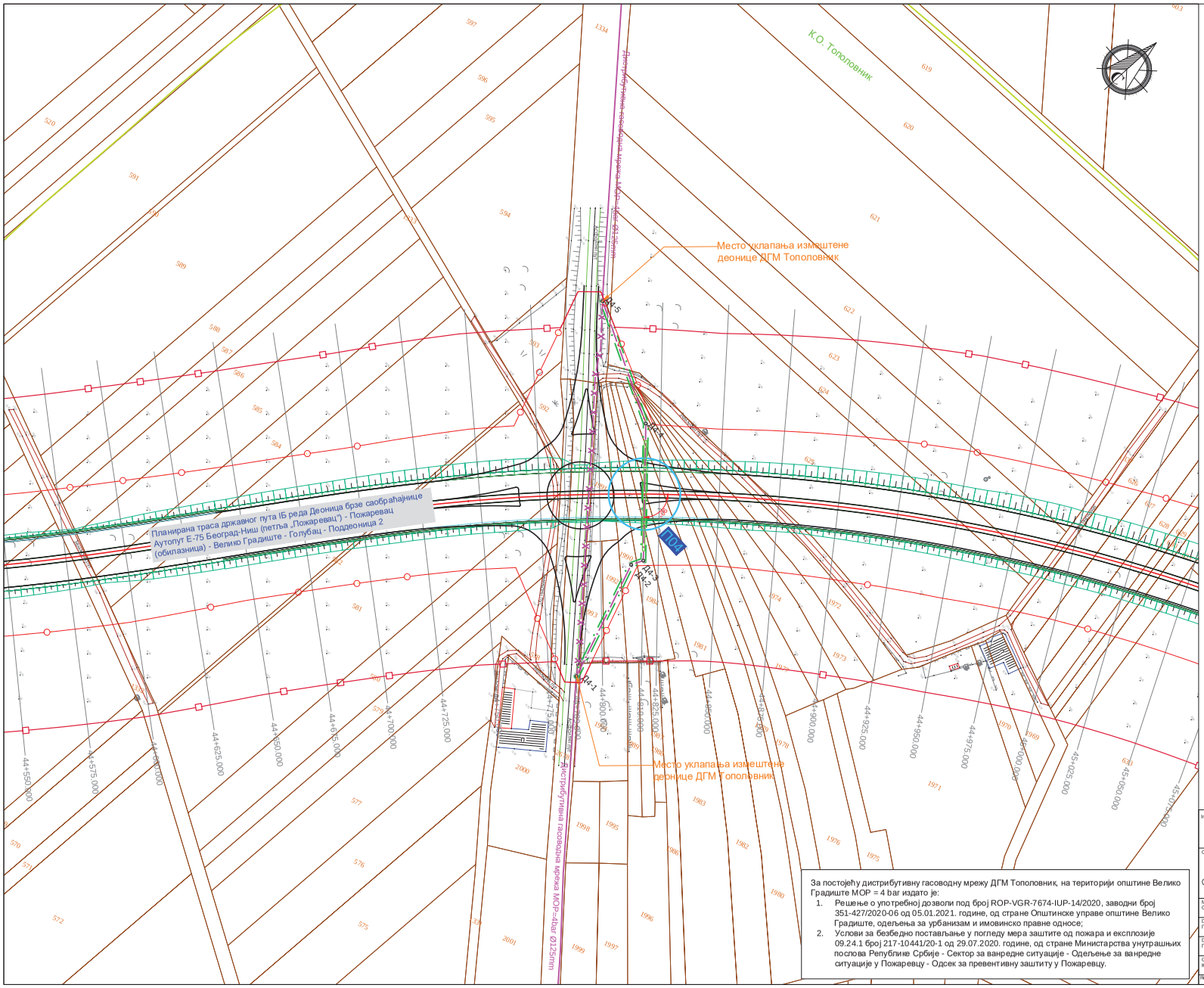

Аналитичко-геодетски елементи за обележавање трасе гасовода		
Темена трасе дистрибутивне гасоводне мреже МОР=4 bar		
Теме	X	Y
Д4-1	7534774.7223	4953352.3099
Д4-2	7534755.6120	4953400.4668
Д4-3	7534757.7102	4953405.4101
Д4-4	7534715.9689	4953444.6228
Д4-5	7534665.9244	4953465.5875

Укрштање гасовода са планираном брзом саобраћајницом

Укрштање гасовода са сервисним или локалним путем

Укрштање гасовода са водотоковима

Укрштање гасовода са далеководом

ЛЕГЕНДА:

Постојећа дистрибутивна гасоводна мрежа ДГМ Тополовник, на територији општине Велико Градиште, МОР = 4 bar, пречника Ø125 mm, која остаје у функцији

Реконструисана (измештена) деоница дистрибутивне гасоводне мреже ДГМ Тополовник, на територији општине Велико Градиште, МОР = 4 bar, пречника Ø125 mm

Заштитна цев на реконструисаној деоници гасовода

Постојећа дистрибутивна гасоводна мрежа ДГМ Тополовник, на територији општине Велико Градиште, МОР = 4 bar, пречника Ø125 mm, која се ставља ван функције

Заштитни појас гасовода:
- За ПЕ и челичне гасоводе МОР≤4bar - по 1m од осе гасовода на обе стране

Граница експропријације

Граница плана

Граница катастарских општина

Граница катастарских парцела

2835/1 Број катастарске парцеле

Напомене:

- Изградња Државног пута IБ реда, деоница брзе саобраћајнице: Аутопут Е75 Београд - Ниш (петља "Пожаревац" - Пожаревац (обилазница) - Велико Градиште - Голубац, поддеоница 2 и поддеоница 3, предмет је посебних локацијских услова;
- Рушење постојећих насељених и помоћних објеката, као и постојеће инфраструктуре, који су у колизији са трасом брзе саобраћајнице, није предмет овог Идејног решења;
- Предвиђена траса измештаја гасовода је у складу са одредбама "Правилника о условима за несметану и безбедну дистрибуцију природног гаса гасоводима притиска до16 бар" ("Сл. Гласник РС" бр. 86/2015) и није у колизији ни са једним од постојећих објеката. Траса гасовода задовољава растојања прописана Правилником, при чему се предузимају потребне додатне мере заштите, уколико је то потребно;

За постојећу дистрибутивну гасоводну мрежу ДГМ Тополовник, на територији општине Велико Градиште МОР = 4 bar издато је:

1. Решење о употребној дозволи под бројем ROP-VGR-7674-IUP-14/2020, заводни број 351-427/2020-06 од 05.01.2021. године, од стране Општинске управе општине Велико Градиште, одељења за урбанизам и имовинско правне односе;
2. Услови за безбедно постављање у погледу мера заштите од пожара и експлозије 09.24.1 број 217-10441/20-1 од 29.07.2020. године, од стране Министарства унутрашњих послова Републике Србије - Сектор за ванредне ситуације - Одељење за ванредне ситуације у Пожаревцу - Одсек за превентивну заштиту у Пожаревцу.

Investor / Инвеститор: **ЈП Србијагас** Булевар ослобођења 69 Нови Сад	СРБИЈАГАС	Designer /Пројектант: **Гас Инвест д.о.о.** Драгослава Срејовића 1в Београд	gasinvest

Object /Објекат

Дистрибутивни гасовод ГМ 08-05/5; Дистрибутивни гасовод ГМ 08-05/5-1;
Дистрибутивна гасоводна мрежа ДГМ Мајиловац; Дистрибутивна гасоводна мрежа ДГМ Тополовник
Општина Велико Градиште: К.О. Мајиловац, К.О. Поповац, К.О. Кисиљево, К.О. Тополовник; К.О. Кумане; К.О. Велико Градиште; К.О. Кусиће

Main designer / Одг. пројектант	**Дарко Кљајић, дипл.маш.инж.** бр. лиценце ИКС: 330 П515 17	Design/ Пројекат	**1 - ПРОЈЕКАТ ИЗМЕШТАЊА ГАСОВОДА**
Designers / Пројектанти		Drawing name/ Назив цртежа	**СИТУАЦИОНИ ПЛАН ИЗМЕШТАЊА ТРАСЕ ГАСОВОДА - ЛОКАЦИЈА 4**
Designers / Пројектанти			
Controlled by / Контролисао			
Revision/Ревизија	P-0	Design nr. / Пројекат бр.	**08-22ИДР-1**

Design phase/Фаза пројекта	**ИДР**
Scale/Размера	**1:1000**
Date/Датум	**Јун 2022.**
Sheet No./Лист бр.	**04**

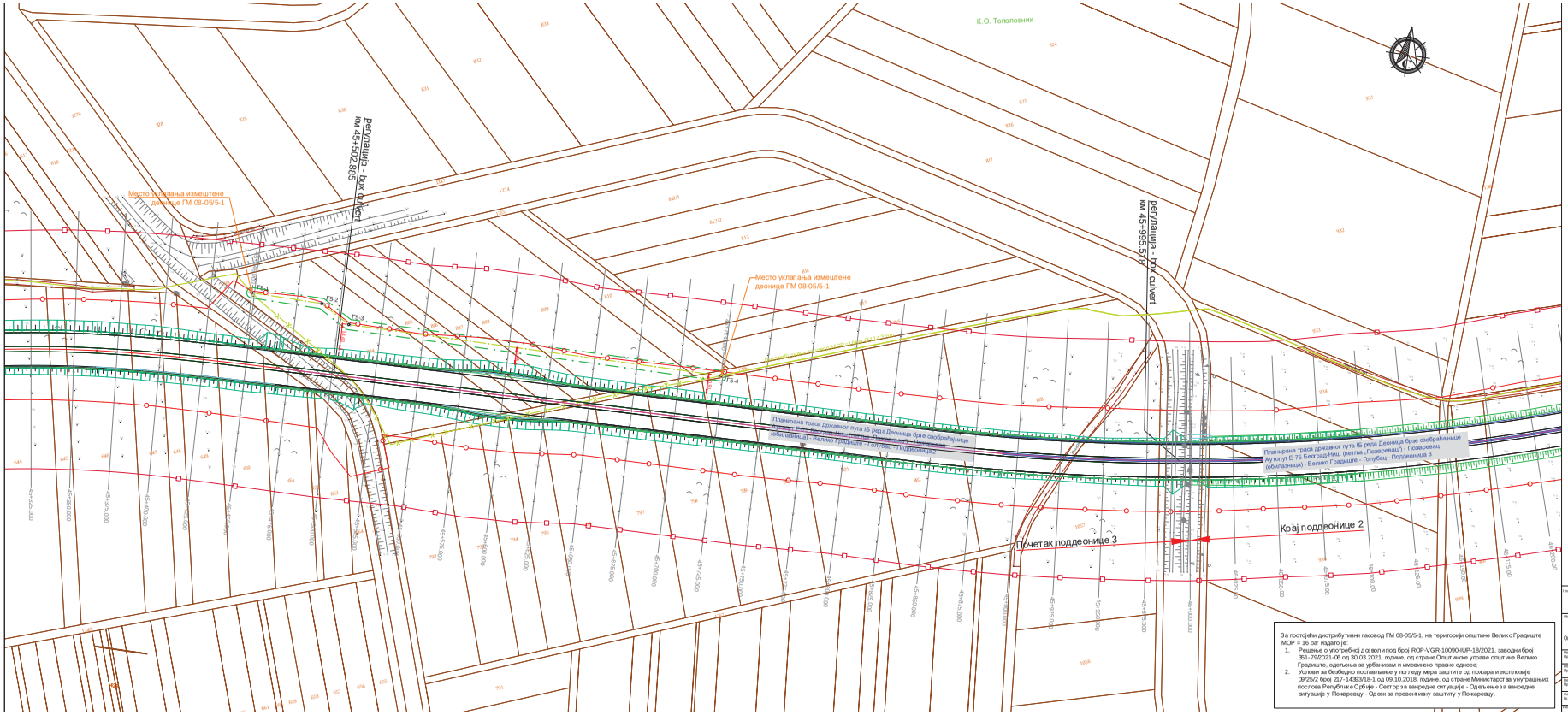

За постојећи дистрибутивни гасовод ГМ 08-05/5-1, на територији општине Велико Градиште МОР = 16 bar издато је:

1. Решење о употребној дозволи под број RCIP-VGR-10090-IUP-18/2021, заводни број 351-79/2021-05 од 30.03.2021. године, од стране Општинске управе општине Велико Градиште, одељења за урбанизам и имовинско правне односе;
2. Услови за безбедно постављање у погледу мера заштите од пожара и експлозије 09/25/2 број 217-14383/18-1 од 09.10.2018. године, од стране Министарства унутрашњих послова Републике Србије - Сектора за ванредне ситуације - Одељења за ванредне ситуације у Пожаревцу - Одсек за превентивну заштиту у Пожаревцу.

Аналитичко-геодетски елементи за обележавање трасе гасовода		
Темена трасе дистрибутивног гасовода МОР=16 bar		
Теме	X	Y
ГБ-1	7535297.7911	4953708.6502
ГБ-2	7535338.8483	4953708.4527
ГБ-3	7535356.1051	4953698.8320
ГБ-4	7535573.7768	4953701.7013

- Укрштање гасовода са планираном брзом саобраћајницом
- Укрштање гасовода са месним или локалним путем
- Укрштање гасовода са водотоковима
- Укрштање гасовода са далеководом

ЛЕГЕНДА:

- Постојећи дистрибутивни гасовод ГМ 08-05/5-1, на територији општине Велико Градиште, МОР = 16 bar, пречника Ø114.3 mm, који остаје у функцији
- Реконструисана (измештена) деоница дистрибутивног гасовода ГМ 08-05/5-1, на територији општине Велико Градиште, МОР = 16 bar, пречника Ø114.3 mm
- Заштитна цев на реконструисаној деоници гасовода
- Постојећи дистрибутивни гасовод ГМ 08-05/5-1, на територији општине Велико Градиште, МОР = 16 bar, пречника Ø114.3 mm, који се ставља ван функције
- Заштитни појас гасовода:
  - За челичне гасоводе 10 bar<МОР≤16bar - по 3m од осе гасовода на обе стране
- Граница експропријације
- Граница плана
- Граница катастарских општина
- Граница катастарских парцела
- 2815/1 Број катастарске парцеле

Напомене:

- Изградња Државног пута IБ реда, деоница брзе саобраћајнице: Аутопут Е75 Београд - Ниш (петља "Пожаревац" - Пожаревац (обилазница)) - Велико Градиште - Голубац, поддеоница 2 и поддеоница 3, предмет је пообећих локацијских услова;
- Рушење постојећих надземних и помоћних објеката, као и постојеће инфраструктуре, који су у колизији са трасом брзе саобраћајнице, није предмет овог Идејног решења;
- Предвиђена траса измештања гасовода је у складу са одредбама "Правилника о условима за несметану и безбедну дистрибуцију природног гаса гасоводима притиска до16 бар" ("Сл. Гласник РС" бр. 86/2015) и неће у колизији ни са једним од постојећих објеката. Траса гасовода задовољава растојања прописана Правилником, при чему се предузимају потребне додатне мере заштите, уколико је то потребно;

Јавно предузеће „Србијагас" Нови Сад, Булевар ослобођења 69	СРБИЈАГАС	Пројектант: Гас Инвест д.о.о., Драгослава Срејовића 3а Београд	invest

Објекат: Објекат:

Дистрибутивни гасовод ГМ 08-05/5 Дистрибутивни гасовод ГМ 08/05-1;
Дистрибутивна гасоводна мрежа ДГМ Мајдановац Дистрибутивна гасоводна мрежа ДГМ Тополовник
Општина Велико Градиште: К.О. Мајдановац, К.О. Поповац, К.О. Кисељево, КО. Тополовник, К.О. Кунаис, К.О. Велико Градиште, КО. Кунаис

Вр.и.д. директор и Вод. пројектант	Дејан Кецић Д.и.г.к. инж. мин. Бр. лиценце IKS: 330705.11		Design / Пројектант	Врста и ознака пројекта: ИДР
Пројектант / Пројектант			1 - ПРОЈЕКАТ ИЗМЕШТАЊА ГАСОВОДА	Размер: 1:100 0
Пројектант / Пројектант			Назив / naziv / Назив целине	Датум: Место:
Сарадник / Сарадник / Ангажман			СИТУАЦИОНИ ПЛАН ИЗМЕШТАЊА ТРАСЕ ГАСОВОДА - ЛОКАЦИЈА 5	„У р 2022.
Одговорни пројектант	Р.Д.		Шифра / Шифра / Бр. 08-23/ИДР-1	Лист бр./Лист бр. 05

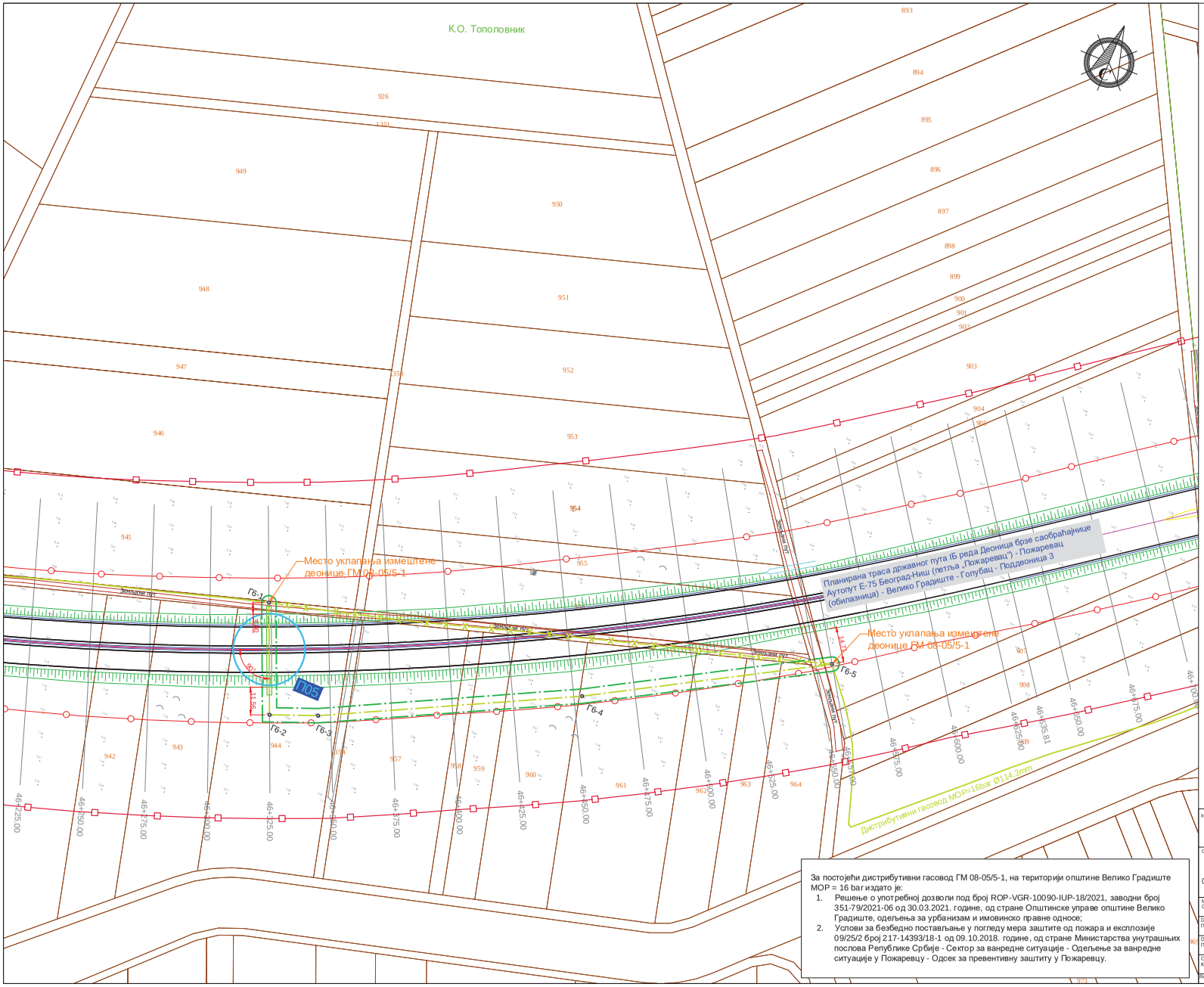

Аналитичко-геодетски елементи за обележавање трасе гасовода		
Темена трасе дистрибутивног гасовода МОР=16 bar		
Теме	X	Y
Г6-1	7536153.8648	4953800.1701
Г6-2	7536172.2031	4953757.0149
Г6-3	7536191.0932	4953764.5084
Г6-4	7536289.8789	4953814.6643
Г6-5	7536381.1470	4953867.3570

- Укрштање гасовода са планираном брзом саобраћајницом
- Укрштање гасовода са сервисним или локалним путем
- Укрштање гасовода са водотоковима

ЛЕГЕНДА:

- Постојећи дистрибутивни гасовод ГМ 08-05/5-1, на територији општине Велико Градиште, МОР = 16 bar, пречника Ø114,3 mm, који остаје у функцији
- Реконструисана (измештена) деоница дистрибутивног гасовода ГМ 08-05/5-1, на територији општине Велико Градиште, МОР = 16 bar, пречника Ø114,3 mm
- Заштитна цев на реконструисаној деоници гасовода
- Постојећи дистрибутивни гасовод ГМ 08-05/5-1, на територији општине Велико Градиште, МОР = 16 bar, пречника Ø114,3 mm, који се ставља ван функције
- Заштитни појас гасовода:
  - За челичне гасоводе 10 bar<МОР≤16bar - по 3m од осе гасовода на обе стране
- Граница експропријације
- Граница плана
- Граница катастарских општина
- Граница катастарских парцела
- 2835/1 Број катастарске парцеле

Напомене:

- Изградња Државног пута IБ реда, деоница брзе саобраћајнице: Аутопут Е75 Београд - Ниш (петља "Пожаревац" - Пожаревац (обилазница) - Велико Градиште - Голубац, поддеоница 2 и поддеоница 3, предмет је посебних локацијских услова;
- Рушење постојећих насељених и помоћних објеката, као и постојеће инфраструктуре, који су у колизији са трасом брзе саобраћајнице, није предмет овог Идејног решења;
- Предвиђена траса измештаја гасовода је у складу са одредбама "Правилника о условима за несметану и безбедну дистрибуцију природног гаса гасоводима притиска до16 бар" ("Сл. Гласник РС" бр. 86/2015) и није у колизији ни са једним од постојећих објеката. Траса гасовода задовољава растојања прописана Правилником, при чему се предузимају потребне додатне мере заштите, уколико је то потребно;

За постојећи дистрибутивни гасовод ГМ 08-05/5-1, на територији општине Велико Градиште МОР = 16 bar издато је:

1. Решење о употребној дозволи под бројом ROP-VGR-10090-IUP-18/2021, заводни број 351-79/2021-06 од 30.03.2021. године, од стране Општинске управе општине Велико Градиште, одељења за урбанизам и имовинско правне односе;
2. Услови за безбедно постављање у погледу мера заштите од пожара и експлозије 09/25/2 број 217-14393/18-1 од 09.10.2018. године, од стране Министарства унутрашњих послова Републике Србије - Сектор за ванредне ситуације - Одељење за ванредне ситуације у Пожаревцу - Одсек за превентивну заштиту у Пожаревцу.

Investitor / Инвеститор: **ЈП Србијагас** Булевар ослобођења 69 Нови Сад		Designer / Пројектант: **Гас Инвест д.о.о.** Драгослава Срејовића 1в Београд	
Object /Објекат: Дистрибутивни гасовод ГМ 08-05/5; Дистрибутивни гасовод ГМ 08-05/5-1; Дистрибутивна гасоводна мрежа ДГМ Мајиловац; Дистрибутивна гасоводна мрежа ДГМ Тополовник Општина Велико Градиште: К.О. Мајиловац, К.О. Поповац, К.О. Кисиљево, К.О. Тополовник; К.О. Кумане; К.О. Велико Градиште; К.О. Кусиће			
Main designer / Одг. пројектант	**Дарко Кљајић, дипл.маш.инж.** бр. лиценце ИКС: 330 П515 17	Design/Пројекат	**1 - ПРОЈЕКАТ ИЗМЕШТАЊА ГАСОВОДА**
Designers / Пројектанти			
Designers / Пројектанти		Drawing name/ Назив цртежа	**СИТУАЦИОНИ ПЛАН ИЗМЕШТАЊА ТРАСЕ ГАСОВОДА - ЛОКАЦИЈА 6**
Controled by / Контролисао			
Revision/Ревизија	P-0	Design nr / Пројекат бр.	**08-22/ИДР-1**
Design phase/Фаза пројекта	**ИДР**	Scale/Размера	**1:1000**
Date/Датум	**Јул 2022.**	Sheet No./Лист бр.	**06**

За постојећи дистрибутивни гасовод ГМ 08-05/5-1, на територији општине Велико Градиште МОР = 16 bar издато је:

1. Решење о употребној дозволи под број RCIP-VGR-10090-IUP-18/2021, заводни број 351-79/2021-06 од 30.03.2021. године, од стране Општинске управе општине Велико Градиште, одељења за урбанизам и имовинско правне односе;
2. Услови за безбедно постављање у погледу мера заштите од пожара и експлозије 09/25/2 број 217-14383/18-1 од 09.10.2018. године, од стране Министарства унутрашњих послова Републике Србије - Сектор за ванредне ситуације - Одељење за ванредне ситуације у Пожаревцу - Одсек за превентивну заштиту у Пожаревцу.

Аналитичко-геодетски елементи за обележавање трасе гасовода

Темена трасе дистрибутивног гасовода МОР=16 bar

Теме	X	Y
ГТ-1	7536825.0145	4954188.5795
ГТ-2	7537087.8945	4954384.1604
ГТ-3	7537104.2360	4954395.4022
ГТ-4	7537160.0806	4954433.3548
ГТ-5	7537208.4085	4954465.8432

Укрштање гасовода са планираном брзом саобраћајницом

Укрштање гасовода са сервисним или локалним путем

Укрштање гасовода са водотоковима

ЛЕГЕНДА:

- Постојећи дистрибутивни гасовод ГМ 08-05/5-1, на територији општине Велико Градиште, МОР = 16 bar, пречника Ø114,3 mm, који остаје у функцији
- Реконструисана (измештена) деоница дистрибутивног гасовода ГМ 08-05/5-1, на територији општине Велико Градиште, МОР = 16 bar, пречника Ø114,3 mm
- Заштитна цев на реконструисаној деоници гасовода
- Заштита армирано бетонским плочама
- Постојећи дистрибутивни гасовод ГМ 08-05/5-1, на територији општине Велико Градиште, МОР = 16 bar, пречника Ø114,3 mm, који се ставља ван функције
- Заштитни појас гасовода:
  - За челичне гасоводе 10 bar<МОР≤16bar - по 3m од осе гасовода на обе стране
- Граница експропријације
- Граница плана
- Граница катастарских општина
- Граница катастарских парцела
- 2835/1 Број катастарске парцеле

Напомене:

- Изградња Државног пута IБ реда, деоница брзе саобраћајнице: Аутопут Е75 Београд - Ниш (петља "Пожаревац" - Пожаревац (обилазница) - Велико Градиште - Голубац, подденица 2 и подденица 3, предмет је пооббних локацијских услова;
- Рушење постојећих наземних и помоћних објеката, као и постојеће инфраструктуре, који су у колизији са трасом брзе саобраћајнице, није предмет овог Идејног решења;
- Предвиђена траса измештања гасовода је у складу са одредбама "Правилника о условима за несметану и безбедну дистрибуцију природног гаса гасоводима притиска до16 бар" ("Сл. Гласник РС" бр. 86/2015) и није у колизији ни са једним од постојећих објеката. Траса гасовода задовољава растојања прописана Правилником, при чему се предузимају потребне додатне мере заштите, уколико је то потребно;

Инвеститор / Investitor: **Д Г Србијагас** Булевар ослобођења 69 Нови Сад	Израдио / Izradio: **Гас Инвест д.о.о.** Драгослава Срејовића 3а Београд		
Пројекат / Projekat: Дистрибутивни гасовод ГМ 08-05/5 Дистрибутивни гасовод ГМ 08-05/5-1; Дистрибутивна гасоводна мрежа ДГМ Мајдановац Дистрибутивна гасоводна мрежа ДГМ Тополовник Општина Велико Градиште: К.О. Мајдановац, К.О. Поповац, К.О. Кисиљево, К.О. Тополовник; К.О. Кусјак; К.О. Велико Градиште; К.О. Кусјак			
Шеф пројекта / Šef projekta: **Дејан Кољић, дипл. инж. маш.** Бр. лиценце ИКС: 330705.13		Одговорни пројектант / Odgovorni projektant: **ИДР**	
Одговорни пројектант / Odgovorni projektant:		Назив пројекта / Naziv projekta: **1 - ПРОЈЕКАТ ИЗМЕШТАЊА ГАСОВОДА**	Размера / Razmera: **1:100 0**
Одговорни пројектант / Odgovorni projektant:		Садржај / naziv: **СИТУАЦИОНИ ПЛАН ИЗМЕШТАЊА ТРАСЕ ГАСОВОДА - ЛОКАЦИЈА 7**	Датум / datum: **Јун 2022.**
Сарадник / saradnik: Ненадо Ивановић			Лист бр. / list br.: **07**
Верификатор / Verifikator:	P.O.	Шифра пројекта / Br. : **08-22/ИДР-1**	

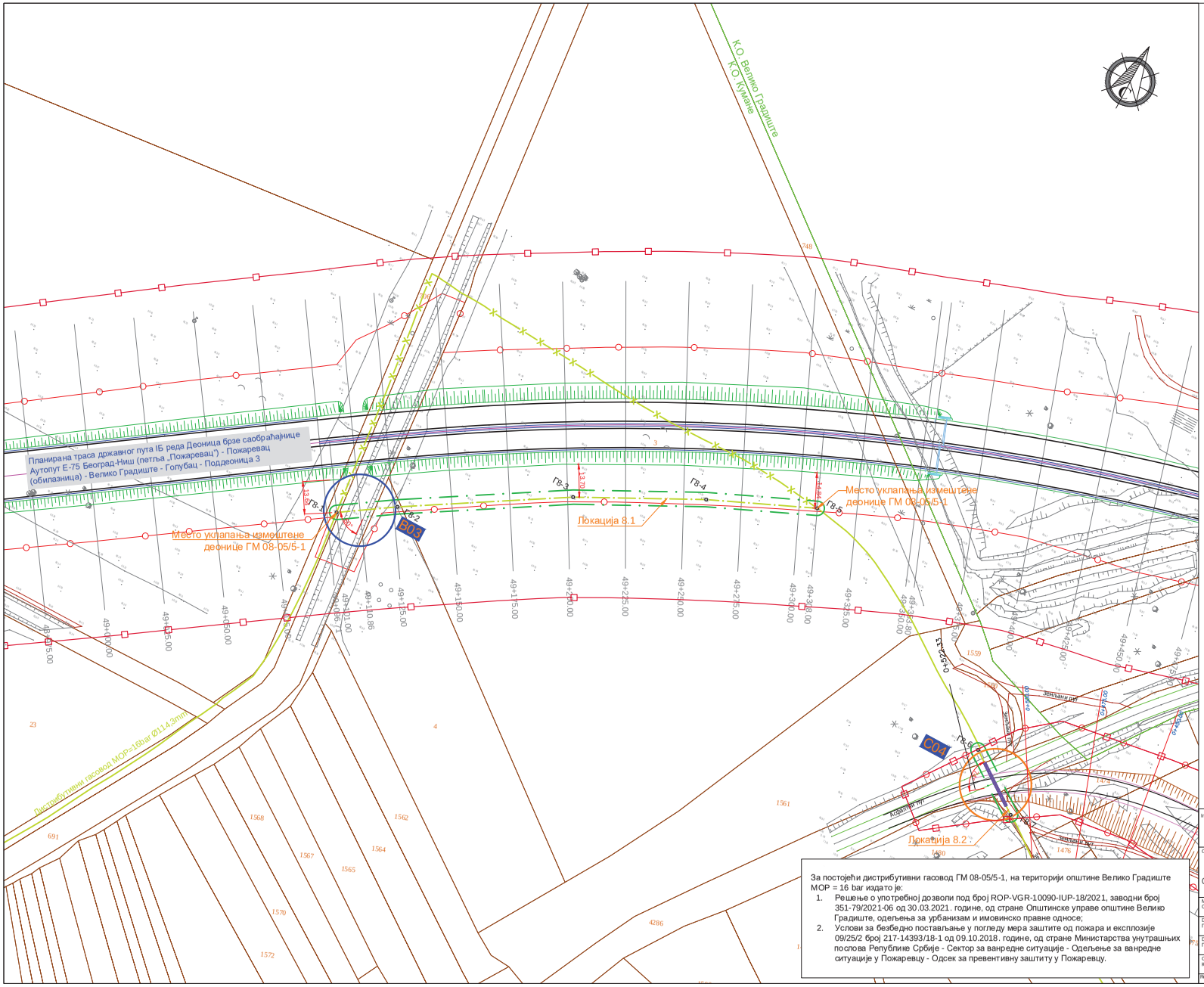
К.О. Велико Градиште
К.О. Кумане
Планирана траса државног пута IБ реда Деоница брзе саобраћајнице Аутопут Е-75 Београд-Ниш (петља „Пожаревац") - Пожаревац (обилазница) - Велико Градиште - Голубац - Поддеоница 3
Место уклапања измештене деонице ГМ 08-05/5-1
Место уклапања измештене деонице ГМ 08-05/5-1
Г8-1
Г8-2
Г8-3
Г8-4
Г8-5
Г8-6
Г8-7
Локација 8.1
Локација 8.2
Дистрибутивни гасовод МОР=16bar Ø114,3mm
Асфалтни пут
Земљани пут
49+000.00
49+005.00
49+010.00
49+015.00
49+020.00
49+025.00
49+030.00
49+035.00
49+040.00
49+045.00
49+050.00
49+055.00
49+060.00
49+065.00
49+070.00
49+075.00
49+080.00
49+085.00
49+090.00
49+095.00
49+100.00
49+105.00
49+110.00
49+115.00
49+120.00
49+125.00
49+130.00
49+135.00
49+140.00
49+145.00
49+150.00
49+155.00
49+160.00
49+165.00
49+170.00
49+175.00
49+180.00
49+185.00
49+190.00
49+195.00

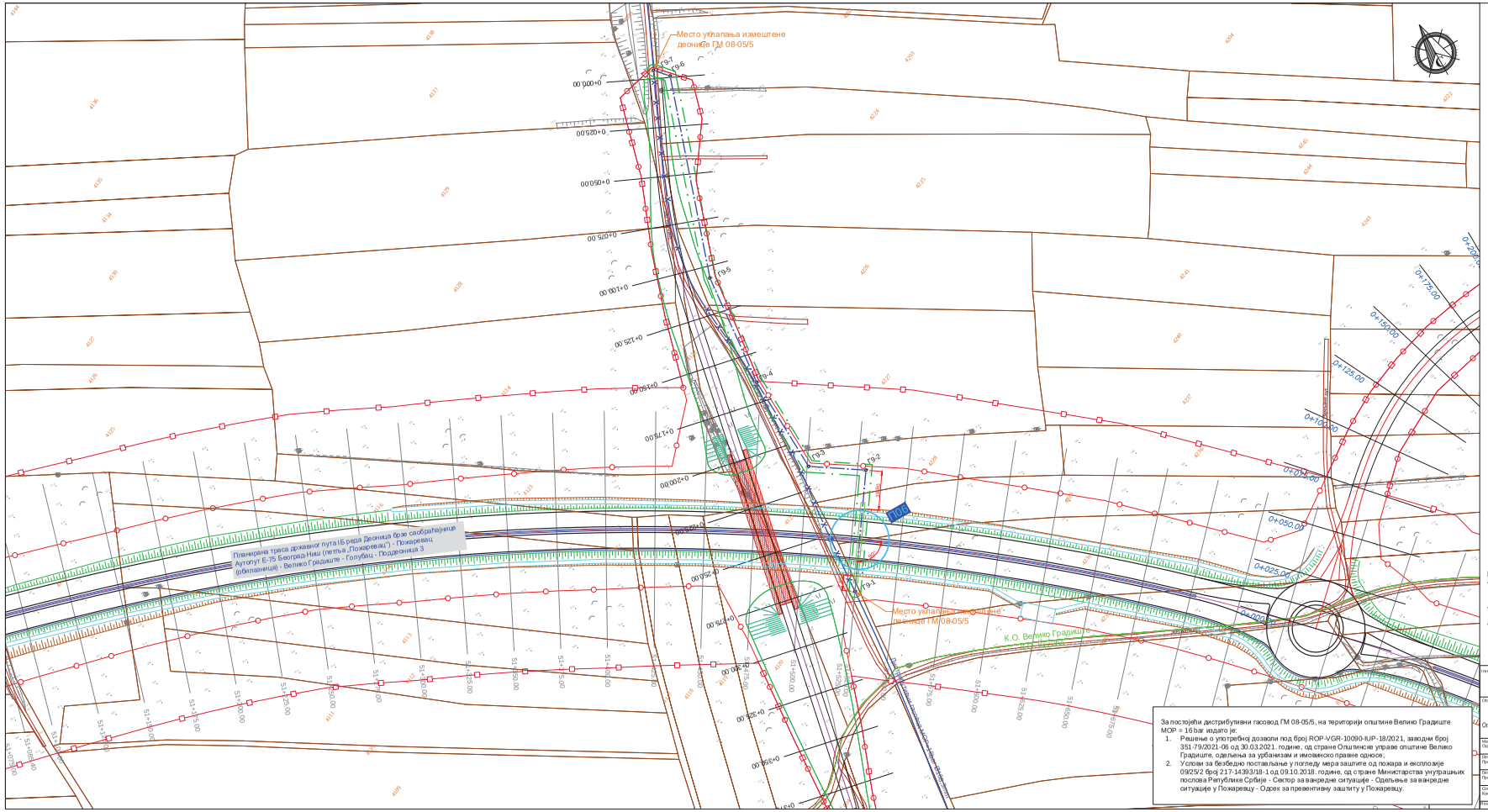
Место укапања измештене деонице ГМ 08-05/5
Г9-1
Г9-2
Г9-3
Г9-4
Г9-5
Г9-6
Г9-7
Планирана траса државног пута IБ реда Деоница брзе саобраћајнице Аутопут Е-75 Београд-Ниш (петља „Пожаревац") - Пожаревац (обилазница) - Велико Градиште - Голубац - Подденица 3
К.О. Велико Градиште
Место укапања „старе" деонице ГМ 08-05/5
0+000.00
0+025.00
0+050.00
0+075.00
0+100.00
0+125.00
0+150.00
0+175.00
0+200.00
0+225.00
0+250.00
0+275.00
0+300.00
0+325.00
0+350.00
0+375.00
0+400.00
0+425.00
0+450.00
0+475.00
0+500.00
0+525.00
0+550.00
0+575.00
0+600.00
0+625.00
0+650.00
0+675.00
0+700.00
0+725.00
0+750.00
0+775.00
0+800.00
0+825.00
0+850.00
0+875.00
0+900.00
0+925.00
0+950.00
0+975.00

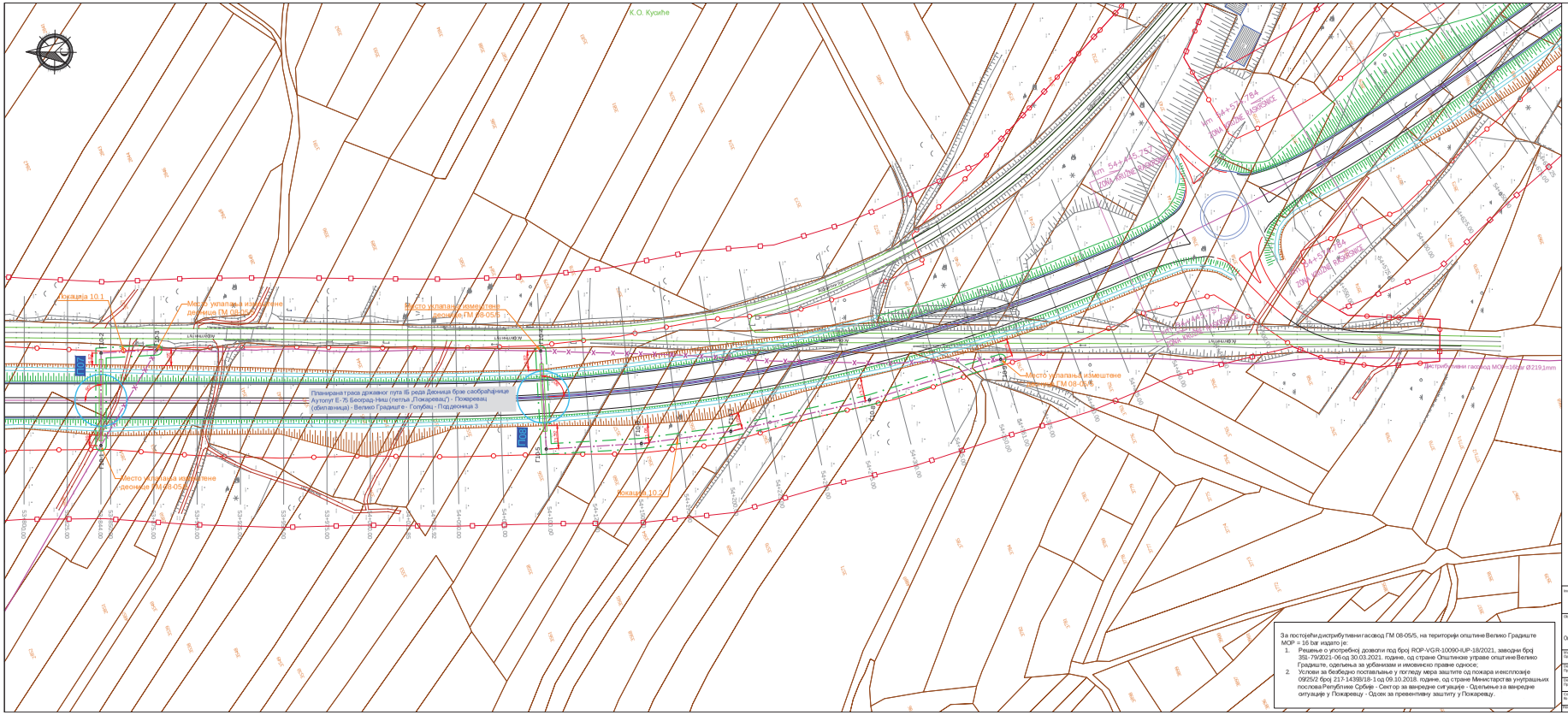
К.О. Куријe
Локација 10.1
Место укопавања измештене деонице ГМ 08-05/5
Место укопавања измештене деонице ГМ 08-05/5
Планирана траса државног пута IБ реда Деоница брзе саобраћајнице Аутопут Е-75 Београд-Ниш (петља „Покаревац") - Покаревац (обилазница) - Велико Градиште - Голубац - Подденица 3
Место укопавања измештене деонице ГМ 08-05/5
Локација 10.2
Дистрибутивни гасовод МОР=16bar Ø219,1mm
Место укопавања измештене ГМ 08-05/5
Km 54+515,737
ДЗМС 45/DN 400 ЕКВЕЗИС
Km 54+517,784
ДЗМС 45/DN 400 ЕКВЕЗИС
Km 54+517,784
ДЗМС 45/DN 400 ЕКВЕЗИС
Km 54+515,737
ДЗМС 45/DN 400 ЕКВЕЗИС
Km 54+515,737
ДЗМС 45/DN 400 ЕКВЕЗИС
Km 54+517,784
ДЗМС 45/DN 400 ЕКВЕЗИС
Km 54+517,784
ДЗМС 45/DN 400 ЕКВЕЗИС
Km 54+515,737

Телеком Србија
Предузеће за телекомуникације а.д.

ДЕЛОВОДНИ БРОЈ: 363201/2-2022
ДАТУМ: 08.09.2022
ИНТЕРНИ БРОЈ:
БРОЈ ИЗ ЛКРМ: 39
ДИРЕКЦИЈА ЗА ТЕХНИКУ
Сектор за мрежне операције
Служба за планирање и изградњу мреже Београд
Ул. Новопазарска бр. 37-39, 11000 Београд

ОПШТИНА ВЕЛИКО ГРАДИШТЕ
Општинска управа
Одељење за урбанизам и имовинско - правне послове

12220 Велико Градиште

ПРЕДМЕТ: Давање техничких услова за потребе издавања локацијских услова за измештање гасоводне мрежеДГМ Мајиловац, ДГМ Тополовник због изградње државног пута Ib реда деонице брзе саобраћајнице Аутопут Е-75 Београд .Ниш, петља Пожаревац на к.п. и КО наведених у захтеву , општина Велико Градиште
ВЕЗА: Захтев бр.353-476/2022-06 од 06.09.2022
ЗАХТЕВ: ROP-VGR-26914-LOC-1/2022

Поступајући по вашем захтеву бр. 353-476/2022-06 од 06.09.2022 дајемо Вам сагласност према приложеној нам ситуацији а под следећим условима:

1. Планираним радовима не сме доћи до угрожавања механичке стабилности и техничких карактеристика постојећих објеката мреже електронских комуникација, ни до угрожавања нормалног функционисања телекомуникационог саобраћаја, и мора увек бити обезбеђен адекватан приступ постојећим објектима и кабловима „Телекома Србије“ ради њиховог редовног одржавања и евентуалних интервенција;
2. Пре почетка извођења радова потребно је, у сарадњи са надлежном службом **„**Телекома Србија” Одељење за планирање и изградњу мреже Пожаревац , ул.Јована Шербановића бр.3 12000 Пожаревац**,** извршити идентификацију и обележавање трасе постојећих подземних ТК каблова у зони планираних радова (помоћу инструмента трагача каблова и по потреби пробним ископима на траси), како би се утврдио њихов тачан положај, дубина и евентуална одступања од трасе дефинисаних издатим условима;
3. Пројектант, односно извођач радова је у обавези да поштује важеће техничке прописе у вези са дозвољеним растојањима планираног објекта од постојећих објеката електронских комуникација. Унутар заштитног појаса није дозвољена изградња и постављање објеката (инфраструктурних инсталација) других комуналних предузећа изнад и испод постојећих подземних каблова или кабловске канализације ек мреже, осим на местима укрштања као и извођење радова који могу да угрозе функционисање електронских комуникација;
4. Заштиту и обезбеђење постојећих објеката „Телекома Србије“ треба извршити пре почетка било каквих радова и предузети све потребне и одговарајуће мере предострожности како не би, на било који начин, дошло до угрожавања механичке стабилности, техничке исправности предметних објеката;
5. Грађевинске радове у непосредној близини постојећих објеката „Телекома Србије“ вршити искључиво ручним путем без употребе механизације и уз предузимање свих потребних мера заштите (обезбеђење од слегања, пробни ископи и сл);
6. У случају евентуалног оштећења постојећих објеката или прекида телекомуникационог саобраћаја услед извођења радова, инвеститор радова је дужан да предузећу „Телеком Србија” а.д. надокнади целокупну штету по свим основама (трошкове санације и накнаду губитка услед прекида телекомуникационог саобраћаја);
7. Уколико у току важења ових услова настану промене које се односе на ситуацију трасе – локацију предметног објекта, подносилац захтева је у обавезан да затражи промену услова;
8. Ови технички услови важе годину дана од дана издавања. По истеку рока важности обавезно је подношење захтева за обнову техничких услова.

9. Уколико предметна изградња условљава измештање постојећих објеката „Телекома Србије“ неопходно је да инвеститор објекта за чију се изградњу издају услови, у име Телекома Србија покрене све активности предвиђене Законом о планирању и изградњи. Телеком Србија ће у својству инвеститора измештања / изградње инфраструктуре електронских комуникација овластити инвеститора објекта за чију се изградњу издају услови, да у име и за рачун Телекома Србија, о свом трошку, изради сву потребну законску прописану техничку документацију и изведе радове на измештању постојећих објеката електронских комуникација, што ће регулисати Уговором.
10. Извод из Пројекта који садржи свеску са техничким решењем измештања, заштите и обезбеђења постојећих објеката „Телекома Србија“, предмер материјала и радова и графичку документацију за предметне радове измештања, заштите и обезбеђења постојећих објеката „Телеком Србије“, треба доставити обрађивачу услова ради верификације.
11. Радови на заштити и обезбеђивању, односно радови на измештању постојећих објеката „Телекма Србије“, изводе се о трошку инвеститора, осим у случајевима када се ова област другачије дефинисана постојећим споразумима и претходно издатим условима. Обавеза инвеститора је и да, уколико је за предметну врсту радова прописана обавеза регулисања имовинскоправних односа, исте и регулише за будуће трасе линијских инфраструктурних објеката електонских комуникација „Телекома Србије“ пре почетка изградње.
12. Измештање треба извршити на безбедну трасу, пре почетка радова на изградњи за коју се траже услови.
13. Приликом избора извођача радова на измештању постојећих каблова водити рачуна да је извођач регистрован и лиценциран за ту врсту делатности и да буде са листе квалификованих извођача радова „Телекома Србија” а.д.
14. Обавеза инвеститора је да извођачу радова, поред остале техничке документације, достави и копију издатих услова (текст и ситуације) и Техничко решење измештања, заштите и обезбеђења постојећих каблова угрожених изградњом, које је „Телеком Србија“ а.д. верификовао.За непоступање по наведеним условима инвеститор радова сноси пуну одговорност.
15. Инвеститор, односно извођач радова је у обавези да се најмање 15 дана пре почетка извођења радова на измештању, заштити и обезбеђењу постојећих објеката „Телеком Србија“, који се изводе пре грађевинских радова на изградњи предметног објекта, у писаној форми обратити „Телекому Србија” а.д, надлежној Служби за планирање и изградњу мреже у чијој надлежности се налази зона планиране изградње ради вршења стручног надзора, са обавештењем о датуму почетка радова и именима надзорног органа (контакт телефон) и руководиоца градилишта (контакт телефон).
16. „Телеком Србија“ ће са своје стране одредити стручно лице ради вршења надзора над радовима на измештању, као и на заштити и обезбеђењу својих објеката. Приликом извођења радова обавезно је присуство стручног надзора од стране Предузећа за телекомуникације “Телеком Србија” а.д.
17. По завршетку радова инвеститор/извођач радова је у обавези да у писаној форми обавестити надлежну Службу за планирање и изградњу мреже да су радови, за које су услови тражени, завршени.
18. По завршетку радова на измештању објеката потребно је извршити контролу квалитета изведених радова. Инвеститор је дужан да уз захтев за формирање комисије за контролу квалитета, достави Пројекат изведеног објекта геодетски снимак, податке о представнику инвеститора и извођача радова који ће присуствовати раду комисије.
19. Након завршетка свих активности дефинисаних Уговором доставе надлежној Служби за планирање и изградњу мреже потписан Записник.
    Информације на тел.012/ 532222 Стоимировић Зоран дипл. инж., Руководилац одељења за планирање и изградњу мреже Пожаревац.

С поштовањем,

ОВЛАШЋЕНО ЛИЦЕ
Зоран Стоимировић, дипл. инж.

Zoran Stoimirović 200032965

Digitally signed by Zoran Stoimirović 200032965
Date: 2022.09.08 13:43:37 +02'00'

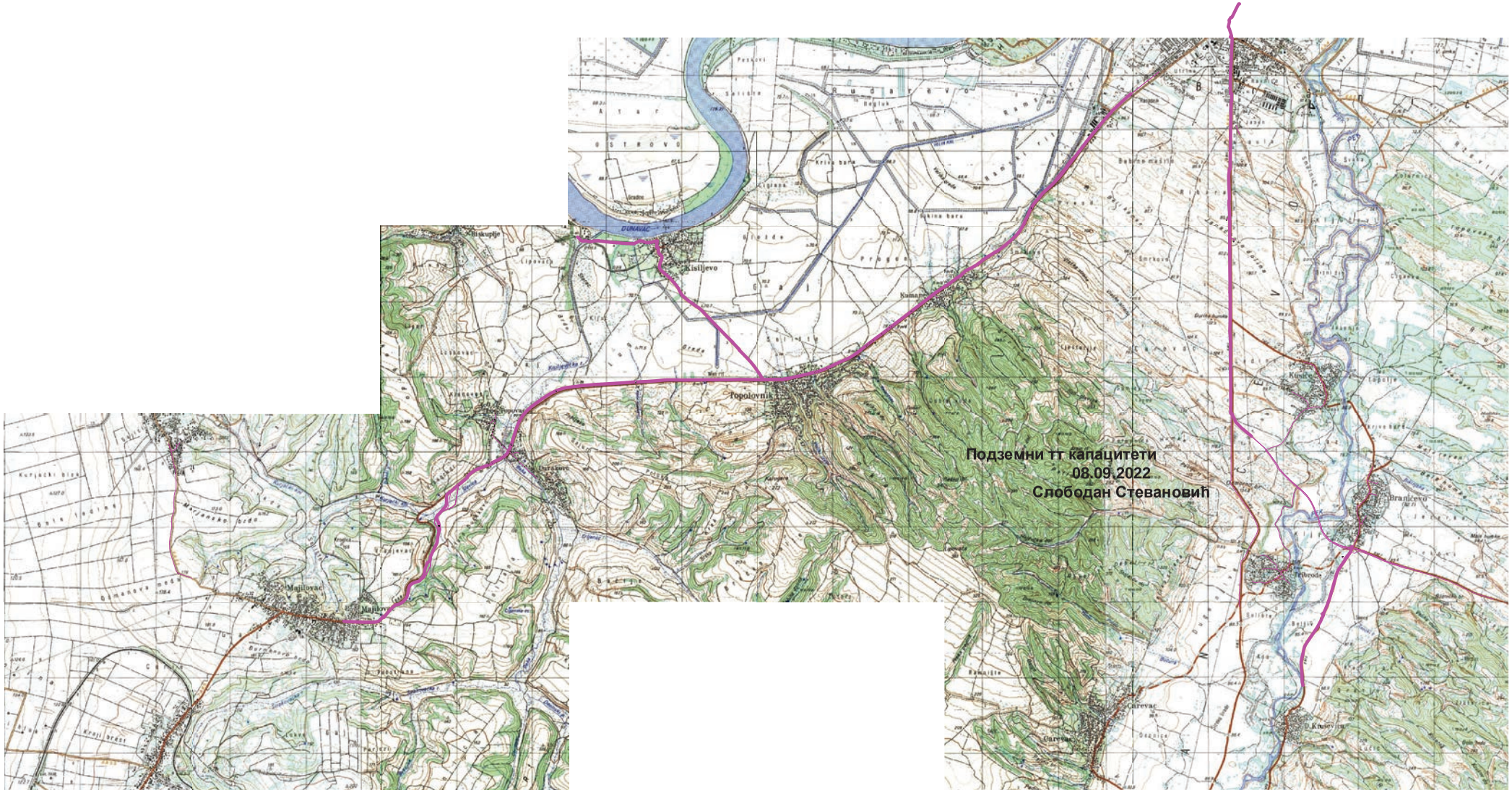

Zoran Stoimirović 200032965

Digitally signed by Zoran Stoimirović 200032965
Date: 2022.09.08 13:44:35 +02'00'

Б.М.

8/95

Електродистрибуција Србије д.о.о. Београд
Бр. Д.02-391455/2
13-09-2022 20 год.
11070 Београд - Нови Београд, Булевар уметности бр. 12

ЦЕОП: ROP-VGR-26914-LOC-1/2022

Наш број: Д.11.02-391455-УП-22

Пожаревац, 12.09.2022

ЈП СРБИЈАГАС
БУЛЕВАР ОСЛОБОЂЕЊА 69

21000 НОВИ САД

Електродистрибуција Србије д.о.о. Београд, Огранак Електродистрибуција Пожаревац размотрио је захтев примљен дана 12.9.2022 године у име инвеститора ЈП СРБИЈАГАС, НОВИ САД, БУЛЕВАР ОСЛОБОЂЕЊА 69. На основу одредби члана 140. Закона о енергетици ("Сл. гласник РС" бр. 145/14), 8 и 8б Закона о планирању и изградњи ("Сл. гласник РС" бр. 72/09, 81/09, 64/10, 24/11, 121/12, 42/13, 50/13, 98/13, 132/14 и 145/14), Уредбе о условима испоруке и снабдевања електричном енергијом ("Сл. гласник РС" бр. 63/13), Правила о раду дистрибутивног система ("Сл. гласник РС" бр. 71/17) и Одлуке о преносу овлашћења бр. 05.0.0.0..-23077/1-21 од 25.01.2021, доносе се

УСЛОВИ ЗА ПРОЈЕКТОВАЊЕ

за измештање (реконструкцију) дистрибутивног гасовода ГМ 08-05/5; дистрибутивног гасовода ГМ 08-05/5-1; дистрибутивне гасоводне мреже ДГМ Мајиловац; дистрибутивне гасоводне мреже ДГМ Тополовник због изградње државног пута Ib реда, деонице брзе саобраћајнице: Аутопут Е-75 Београд-Ниш (петља „Пожаревац") - Пожаревац (Обилазница) - Велико Градиште - Голубац, поддеоница 2 и поддеоница 3, и то на к.п.бр. 5801, 5800, 5799, 5798, 5797, 5796, 6446, 5794, 5793, 6448, 5861, 5862, 5792, 5791, 5790 К.О. Мајиловац; 162, 185, 190, 120/10, 122, 188, 1135, 1935 К.О.Поповац; 762, 761, 760, 759, 758, 757, 1290, 1172/1, 1291, 755, 756 К.О. Кисиљево; 2678, 1994, 1993, 1992, 1990, 1984, 1983, 1981, 1980, 1979, 1978, 1339, 625, 1334, 804, 805, 806, 807, 808, 809, 810, 1366, 1352, 944, 1354, 957, 958, 959, 960, 961, 962, 963, 964, 1344, 906 К.О.Тополовник; 643/2, 664/1, 663/1, 662, 661/1, 660/1, 745, 657, 656, 645, 646, 721, 750, 751, 752, 753, 778, 779/1, 780, 781, 706, 691, 4, 3, 1561, 4286, 1457 К.О. Кумане; 4593, 4230, 4229, 4228, 4227, 4226, 4225, 4224, 4203 К.О. Велико Градиште; 2856, 2857, 2859, 3761, 4880, 3571, 3570, 3569, 3567, 3566, 3564, 3563, 3562, 3560, 3557, 3556, 3553 К.О. Кусиће , на територији општине Велико Градиште.

На основу увида у Идејно решење бр 08-22/ИДР од јула 2022. године, дају се ови услови.

На датој локацији се налазе постојећи и планирани електроенергетски објекти који се укрштају или паралелно воде са планираном трасом, а власништво су Електродистрибуција Србије д.о.о. Београд, Огранак Електродистрибуција Пожаревац.

1. Инвеститор је у обавези да поштује следеће:

- На предметној локацији постоји наша 35 kV и 10 kV подземна инсталација која је уцртана на подлози.
- На предметној локацији постоје наше подземне 1 кV инсталације у непосредној близини трафо станица 10/0,4 кV које су видљиве на терену (нисконапонски излазни каблови из трафо станица на први стуб нисконапонске мреже испред трафо станице).
- На предметној локацији постоји наша нисконапонска мрежа на стубовима која је видна на терену.
- На предметној локацији можете се сусрести са нашим 10 kV далеководима на стубовима који су видни на терену, а у чијем се подножју налази инсталација заштитног уземљења.
- На предметној локацији постоје наше трафо станице напонског нивоа 10/0,4 кV са припадајућим инсталацијама радног, заштитног и громобранског уземљења.

- Дубина полагања наших инсталација је од 80 до 120 cm.
- **На местима укрштања наших каблова и трасе ваше инфраструктурне мреже придржавати се минималних дозвољених растојања за ту врсту градње.**
- Трошкове измештања наших подземних и надземних инсталација сноси подносиоц захтева у целости.
- За потребе обележавања горе наведених подземних инсталација на терену са нашом службом, потребно је обратити се посебним Захтевом за одређивање трасе кабла најмање 15 дана пре отпочињања радова.
- Контакт особа за решавање текуће проблематике биће Миодраг Микић (064/830-6144).

2. Додатни услови за извођење радова на изградњи објекта

2.1. Грађевинске радове у непосредној близини електроенергетских објеката вршити ручно, без употребе механизације и уз предузимање свих потребних мера заштите.

2.2. Најкасније осам дана пре почетка било каквих радова у близини електроенергетских објеката инвеститор је у обавезни да се у писаној форми обрати Служби за припрему и надзор одржавања "ЕПС Дистрибуција" д.о.о. Београд, Огранак Електродистрибуција Пожаревац, Пожаревац, у коме ће навести датум и време почетка радова, одговорно лице за извођење радова и контакт телефон.

2.3. Обавезује се инвеститор да уколико приликом извођења радова наиђе на подземне електроенергетске објекте, одмах обавести Службу за припрему и надзор одржавања "ЕПС Дистрибуција" д.о.о. Београд, Огранак Електродистрибуција Пожаревац, Пожаревац.

2.4. У случају потребе за измештањем електроенергетских објеката морају се обезбедити алтернативне трасе и инфраструктурни коридори уз претходну сагласност Електродистрибуција Србије д.о.о. Београд, Огранак Електродистрибуција Пожаревац. Трошкове постављања електроенергетског објекта на другу локацију, као и трошкове градње, у складу са чл.217. Закона о енергетици („Сл.гласник РС" бр. 145/14), сноси инвеститор објекта због чије изградње се врши измештање.

3. Додатни услови за грађење објекта са образложењем

Нема додатних услова.

4. Ови Услови имају важност 12 месеци, односно до истека рока важења локацијских услова издатих у складу са њима.

5. Ови Услови обавезују Електродистрибуција Србије д.о.о. Београд, Огранак Електродистрибуција Пожаревац **само уколико у целости, у истоветној и идентичној садржини чине саставни део локацијских услова.**

Прилог:

- Оверене ситуације x1

Служба МИЗ и
аутоматизације ДЕЕС
Микић Миодраг

С поштовањем,

Достављено:

1. Наслову
2. Служби за енергетику
3. Служби за припрему и надзор одржавања
4. Писарници

Електродистрибуција Србије 42 Београд

Директор огранка

Бобан Николић,дипл.инж.ел.

БОБАН НИКОЛИЋ 1106973762016-1106973762016

Digitally signed by БОБАН НИКОЛИЋ 1106973762016-1106973762016
Date: 2022.09.13 13:55:39 +02'00'

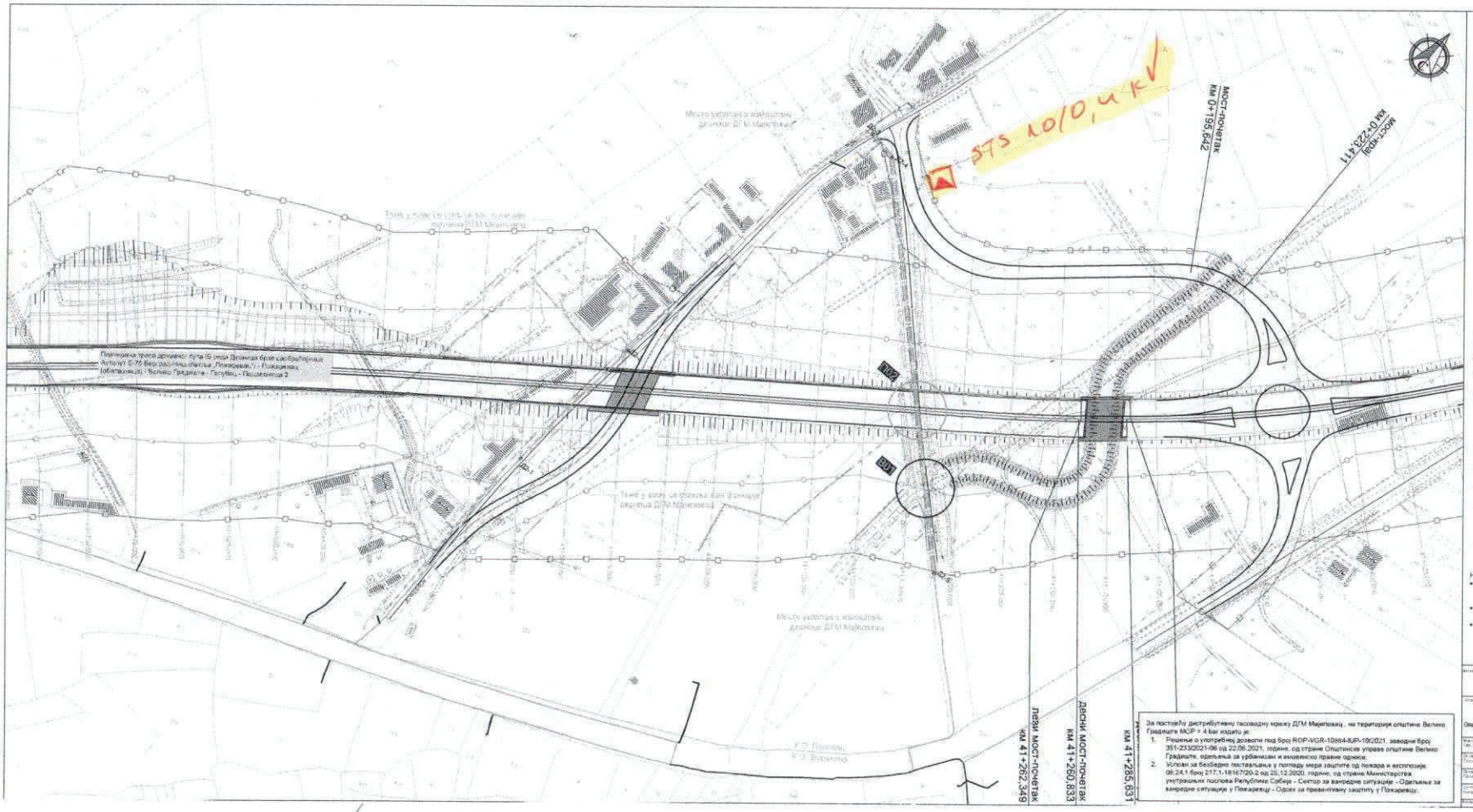
Планирана трса државног пута I6 (мрежа Државних брзих саобраћајница Аутопут Е-75 Београд-Ниш (петља „Лукавац") - Пожаревац (обилазница) - Велико Градиште - Голубац - Подунавска 2
ПОС
ПОС
ПОС

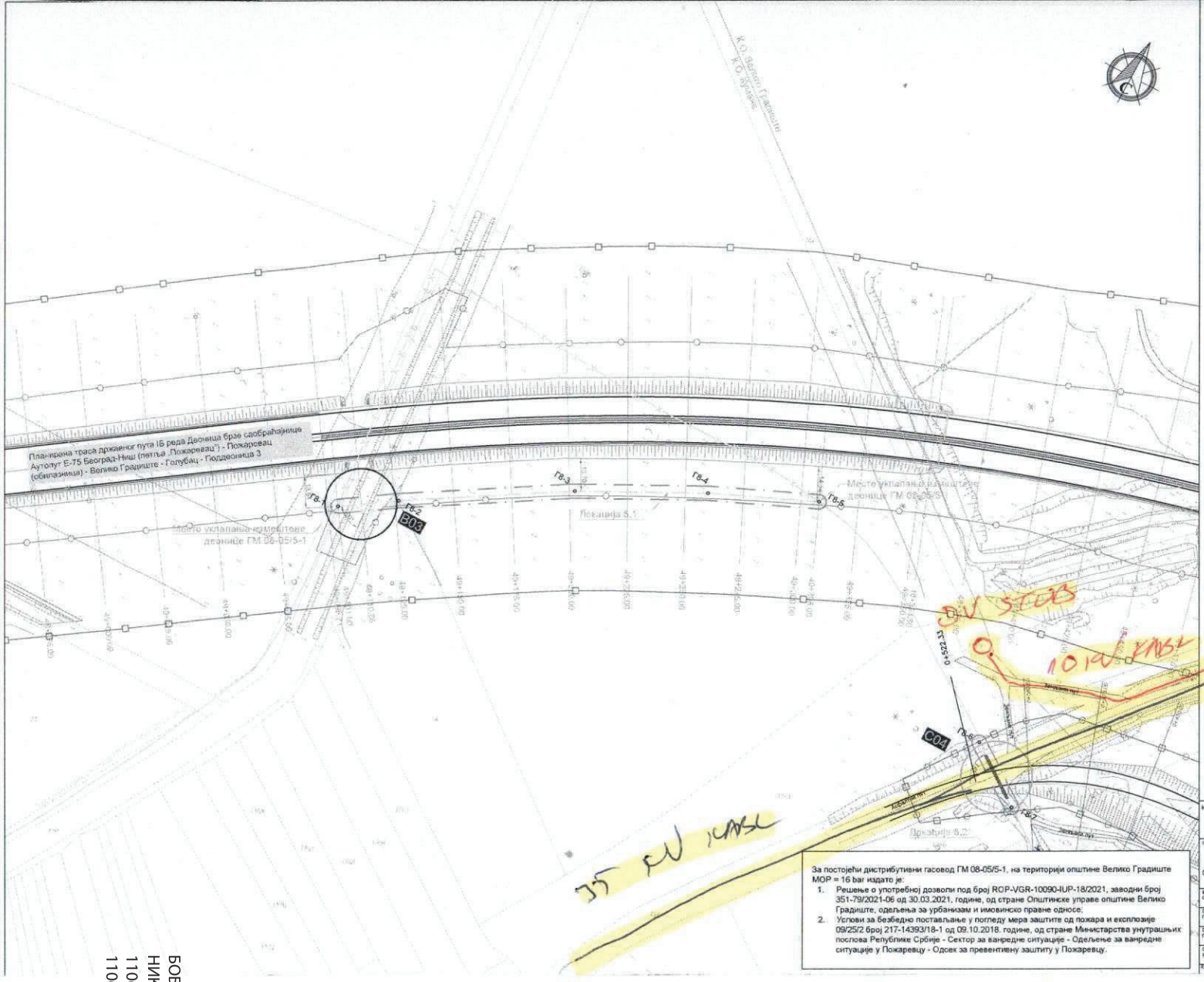
Планирана траса државног пута IБ реда Деоница брзе саобраћајнице Аутопут Е-75 Београд-Ниш (петља „Пожаревац") - Пожаревац (обилазница) - Велико Градиште - Голубац - Поддеоница 3
Г8-1
Г8-2
Г8-3
Г8-4
Г8-5
Г8-6
Г8-7
B03
C04
Локација 5.1
Локација 8.2
Место укопавања измештене деонице ГМ 08-05/5-1
Место укопавања измештене деонице ГМ 08-05/5
40+125.00
40+150.00
40+175.00
40+200.00
40+225.00
40+250.00
40+275.00
40+300.00
40+325.00
40+350.00
40+375.00
40+400.00
40+425.00
40+450.00
40+475.00
40+500.00
40+525.00
40+550.00
40+575.00
40+600.00
40+625.00
40+650.00
40+675.00
40+700.00
40+725.00
40+750.00
40+775.00
40+800.00
40+825.00
40+850.00
40+875.00
40+900.00
40+925.00
40+950.00
40+975.00
41+000.00
41+025.00
41+050.00
41+075.00
41+100.00

Република Србија
Општина Велико Градиште
Одељење за локални економски развој
Велико Градиште 12220
Житни трг 1
Број: 464-2/65/2021-07
Датум: 12.09.2021.

ОПШТИНА ВЕЛИКО ГРАДИШТЕ
ОПШТИНСКА УПРАВА
Одељење за урбанизам и имовинско правне послове

Предмет: Одговор на захтев за достављање техничких услова за пројектовање

У вези вашег захтева број 353-476/2022-06 од 06.09.2022. број предмета ROP-VGR-26914-LOC-1/2022 за издавање локацијских услова, подносиоца захтева ЈП Србијагас А.Д. Нови Сад, МБ 20084600 из Новог Сада, ул. Булевар Ослобођења бр.69 (овлашћено лице је Радосављевић Небојша, телефон 066/8303638, n.radosavljevic@koridorisrbije.rs), **достављамо вам следеће Техничке услове** за измештање (реконструкцију) дистрибутивног гасовода ГМ 08-05/5; дистрибутивног гасовода ГМ 08-05/5-1; дистрибутивне гасоводне мрже ДГМ Мајиловац; дистрибутивне гасоводне мрже ДГМ Тополовник због изградње државног пута Ib реда, деонице брзе саобраћајнице: Аутопут Е-75 Београд-Ниш (петља „Пожаревац“) - Пожаревац (Обилазница) - Велико Градиште-Голубац, поддеоница 2 и поддеоница 3, и то на к.п.бр. 5801, 5800, 5799, 5798, 5797, 5796, 6446, 5794, 5793, 6448, 5861, 5862, 5792, 5791, 5790 К.О. Мајиловац; 162, 185, 190, 120/10, 122, 188, 1135, 1935 К.О.Поповац; 762, 761, 760, 759, 758, 757, 1290, 1172/1, 1291, 755, 756 К.О. Кисиљево; 2678, 1994, 1993, 1992, 1990, 1984, 1983, 1981, 1980, 1979, 1978, 1339, 625, 1334, 804, 805, 806, 807, 808, 809, 810, 1366, 1352, 944, 1354, 957, 958, 959, 960, 961, 962, 963, 964, 1344, 906 К.О.Тополовник; 643/2, 664/1, 663/1, 662, 661/1, 660/1, 745, 657, 656, 645, 646, 721, 750, 751, 752, 753, 778, 779/1, 780, 781, 706, 691, 4, 3, 1561, 4286, 1457 К.О. Кумане; 4593, 4230, 4229, 4228, 4227, 4226, 4225, 4224, 4203 К.О. Велико Градиште; 2856, 2857, 2859, 3761, 4880, 3571, 3570, 3569, 3567, 3566, 3564, 3563, 3562, 3560, 3557, 3556, 3553 К.О. Кусиће, на територији општине Велико Градиште, које су у **надлежности** Општине Велико Градиште:

Технички услови

За измештање (реконструкцију) дистрибутивног гасовода ГМ 08-05/5; дистрибутивног гасовода ГМ 08-05/5-1; дистрибутивне гасоводне мрже ДГМ Мајиловац; дистрибутивне гасоводне мрже ДГМ Тополовник због изградње државног пута Ib реда, деонице брзе саобраћајнице: Аутопут Е-75 Београд-Ниш (петља „Пожаревац“) - Пожаревац (Обилазница) - Велико Градиште-Голубац, поддеоница 2 и поддеоница 3, и то на к.п.бр. 5801, 5800, 5799, 5798, 5797, 5796, 6446, 5794, 5793, 6448, 5861, 5862, 5792, 5791, 5790 К.О. Мајиловац; 162, 185, 190, 120/10, 122, 188, 1135, 1935 К.О.Поповац; 762, 761, 760, 759, 758, 757, 1290, 1172/1, 1291, 755, 756 К.О. Кисиљево; 2678, 1994, 1993, 1992, 1990, 1984, 1983, 1981, 1980, 1979, 1978, 1339, 625, 1334, 804, 805, 806, 807, 808, 809, 810, 1366, 1352, 944, 1354, 957, 958, 959, 960, 961, 962, 963, 964, 1344, 906 К.О.Тополовник; 643/2, 664/1, 663/1, 662, 661/1, 660/1, 745, 657, 656, 645, 646, 721, 750, 751, 752, 753, 778, 779/1, 780, 781, 706, 691, 4, 3, 1561, 4286, 1457 К.О. Кумане; 4593, 4230, 4229, 4228, 4227, 4226, 4225, 4224, 4203 К.О. Велико Градиште; 2856, 2857, 2859, 3761, 4880, 3571, 3570, 3569, 3567, 3566, 3564, 3563, 3562, 3560, 3557, 3556, 3553 К.О. Кусиће, на територији општине Велико Градиште, које су у **надлежности** Општине Велико Градиште:

1 . Пре почетка извођења радова извршити машинско сечење постојећег асфалта (уколико су тротоар или коловоз асфалтирани) на деоници трасе у ширини која је за 0,2 м шира од предвиђене ширине ископа рова;

2. Извршити замену целокупног материјала из ископа шљунком са набијањем вибро плочом на сваких 0,20 м уграђеног материјала, а завршних 0,15 м дубине рова до 0,05м од коте асфалта запунити бетоном МБ20 у слоју од 15 цм;
3. Извршити испитивање носивости подлоге – материјала у рову, које ће се извршити пре почетка асфалтирања - довођења саобраћајнице у првобитно стање;
4. По завршетку ових радова оштећени део коловоза или тротоара асфалтирати са агрегатом АБ8. Уколико се приликом радова оштете ивичњаци, исте по потреби заменити или убетонирати. При извођењу ових радова морају се задржати предходне – постојеће нивелете коловоза и тротоара;
5. **Уколико Општина Велико Градиште изврши радове асфалтирања на крпљењу сеченог дела асфалта, ИНВЕСТИТОР радова се обавезује да изврши надокнаду трошкова радова на крпљењу асфалтног застора Општини Велико Градиште у складу са висином износа за крпљење ударних рупа за 2022 годину на територији општине Велико Градиште;**
6. На улицама, путевима и површинама које нису асфалтиране (коловози, банкине и тротоари), извршити замену целокупног материјала из ископа шљунком са набијањем вибро плочом на сваких 0,20 м уграђеног материјала, а завршних 0,20 м дубине рова запунити каменом дробином Ф 0-31,5 цм уз завршно сабијање вибро плочом или вибро ваљком;
7. Све евентуалне хаваријске штете на асфалту и и површинама које нису асфалтиране падају на терет подносиоца захтева;
8. Уколико се врши подбушивање улице односно пута извршити замену материјала шљунком у ископу поред пута односно улице;
9. Све зелене површине, све неасфалтиране и небетониране површине вратити у првобитно стање;
10. Све канале за одвођење бујичних водотокова као и канале за одвођење атмосферских вода поред саобраћајница вратити у првобитно стање;
11. При раскопавању јавних површина инвеститор је дужан да градилиште обезбеди на погодан начин. Ако се радови изводе на путевима, градилиште мора бити обезбеђено и потребним саобраћајним знацима који упозоравају да се изводе радови и они морају бити постављени на таквом одстојању и месту видљивом за све учеснике у саобраћају;

С' поштовањем

Саставио:
Владимир Костић

Руководилац одељења
Јасмина Штрбац

Jasmina Štrbac
Digitally signed by Jasmina Štrbac
Date: 2022.09.12 09:18:23 +02'00'

ОБРАЗАЦ 4- ТУ-УП-В.К.

Сремска бр. 1, Велико Градиште
Мат.број 20755156, ПИБ 107204851
Тел/факс 012/662-722
Комерцијална банка: 205-180820-52
Banca Intesa: 160-377124-15

Наш број:_____
Датум: _____. године

На основу поднетог Захтева за издавање техничких услова за урбанистичко пројектовање бр. 2031/2022 од 12.09.2022.године подносиоца **ЈП Србијагас А.Д. Нови Сад, МБ 20084600 из Новог Сада, ул.Булевар Ослобођења бр.69**, члана 8. Одлуке о снабдевању водом на територији општине Велико Градиште бр. 352-7/2022-01-1 од 10.02.2022. године као и члана 9. Правилника о техничким условима за изградњу водоводних објеката и услова за прикључивање на систем јавног снабдевања водом на територији општине Велико Градиште, ЈКП „Дунав Велико Градиште“ унутар рока од 10 дана од дана подношења захтева издаје следеће:

Техничке услове за урбанистичко пројектовање

- Назив инвеститора:
  ЈП Србијагас А.Д. Нови Сад, из Новог Сада, ул.Булевар Ослобођења бр.69

- ЈМБГ / ПИБ / МБ:
  МБ 20084600

- Број катастарске парцеле и катастарска општина:
  к.п.бр. 5801, 5800, 5799, 5798, 5797, 5796, 6446, 5794, 5793, 6448, 5861, 5862, 5792, 5791, 5790 К.О. Мајиловац; 162, 185, 190, 120/10, 122, 188, 1135, 1935 К.О.Поповац; 762, 761, 760, 759, 758, 757, 1290, 1172/1, 1291, 755, 756 К.О. Кисиљево; 2678, 1994, 1993, 1992, 1990, 1984, 1983, 1981, 1980, 1979, 1978, 1339, 625, 1334, 804, 805, 806, 807, 808, 809, 810, 1366, 1352, 944, 1354, 957, 958, 959, 960, 961, 962, 963, 964, 1344, 906 К.О.Тополовник; 643/2, 664/1, 663/1, 662, 661/1, 660/1, 745, 657, 656, 645, 646, 721, 750, 751, 752, 753, 778, 779/1, 780, 781, 706, 691, 4, 3, 1561, 4286, 1457 К.О. Кумане; 4593, 4230, 4229, 4228, 4227, 4226, 4225, 4224, 4203 К.О. Велико Градиште; 2856, 2857, 2859, 3761, 4880, 3571, 3570, 3569, 3567, 3566, 3564, 3563, 3562, 3560, 3557, 3556, 3553 К.О. Кусиће , на територији општине Велико Градиште

- Планирана намена објекта:
  измештање (реконструкцију) дистрибутивног гасовода ГМ 08-05/5; дистрибутивног гасовода ГМ 08-05/5-1; дистрибутивне гасоводне мрже ДГМ Мајиловац; дистрибутивне гасоводне мрже ДГМ Тополовник због изградње државног пута Ib реда, деонице брзе саобраћајнице: Аутопут Е-75 Београд-Ниш (петља „Пожаревац“)- Пожаревац (Обилазница)- Велико Градиште-Голубац, поддеоница 2 и поддеоница 3

– Положај постојеће трасе инсталација и објеката јавног водоснабдевања у односу на посматрану парцелу*:*

К.О. Мајиловац:

к.п.бр. 5801, 5800, 5799, 5798, 5797, 5796, 6446, 5794, 5793, 6448, 5861, 5862, 5792, 5791, 5790 К.О. Мајиловац

На планираним локацијама ЈКП.“Дунав Велико Градиште“ поседује следеће инсталације:

к.п. 5790, 5791, 5792, 5793, 5794, 5800, 5801, 5862, 6446,

- За наведене локације ЈКП.“Дунав Велико Градиште“ не поседује податке о томе да ли постоје инсталације водовода, као и о положају тих инсталација.

к.п.бр. 5799, 5798, 5797, 5796, 6446, К.О. Мајиловац

- У близини (ивицом парцела) постоје инсталације водоводне мреже, тј. потисног вода за насеље Мајиловац ПЕ Ø 160 мм.

к.п.бр. 6448 К.О. Мајиловац

Постоје инсталације водоводне мреже, тј. потисног вода за насеље Мајиловац PE Ø 160 mm.

Насеље Мајиловац поседује инсталације водоводне мреже која је изграђена у оквиру **ГЛАВНОГ ПРОЈЕКТА РАЗВОДНЕ МРЕЖЕ ЗА ВОДОСНАБДЕВАЊЕ НАСЕЉА МАЈИЛОВАЦ СА ИЗВОРИШТА „СТИГ“ - ИНСТИТУТ ЗА ВОДОПРИВРЕДУ "ЈАРОСЛАВ ЧЕРНИ" а.д. БЕОГРАД – Завод за хидрогеологију и изучавање режима подземних вода, БЕОГРАД, мај 2000. године.**

Овај водовод није пуштен у рад и предат на управљање ЈКП.“Дунав Велико Градиште“.

К.О.Поповац:

к.п.бр. 162, 185, 190, 120/10, 122, 188, 1135, 1935 К.О.Поповац;

- **ЈКП.“Дунав Велико Градиште“ нема инсталација водовода и канализације.**

К.О. Кисиљево;

к.п.бр. 762, 761, 760, 759, 758, 757, 1290, 1172/1, 1291, 755, 756 К.О. Кисиљево;

- **ЈКП.“Дунав Велико Градиште“ нема инсталација водовода и канализације.**

К.О.Тополовник:
к.п.бр. 2678, 1994, 1993, 1992, 1990, 1984, 1983, 1981, 1980, 1979, 1978, 1339, 625, 1334, 804, 805, 806, 807, 808, 809, 810, 1366, 1352, 944, 1354, 957, 958, 959, 960, 961, 962, 963, 964, 1344, 906 К.О.Тополовник;

к.п.бр. 2678, 1994, 1339, 1334, К.О.Тополовник
- постоје инсталације локалне водоводне мреже као и локалних прикључака.

к.п.бр. 1993, 1992, 1990, 1984, 1983, 1981, 1980, 1979, 1978, 625, 804, 805, 806, 807, 808, 809, 810, К.О.Тополовник;

-нема инсталација водовода али су могући неидентификовани локални прикључци

к.п.бр. 1366, 944, 957, 958, 959, 960, 961, 962, 963, 964 К.О.Тополовник
- **Ивицом парцела пролази магистрални вод**
к.п.бр. **1352, 1354, 1344,** К.О.Тополовник
- Постоје инсталације водоводне мреже – магистрални вод

К.О. Кумане:

к.п.бр. 643/2, 664/1, 663/1, 662, 661/1, 660/1, 745, 657, 656, 645, 646, 721, 750, 751, 752, 753, 778, 779/1, 780, 781, 706, 691, 4, 3, 1561, 4286, 1457 К.О. Кумане;

к.п.бр. 643/2,721, 706, 691, 1561, 4286, К.О. Кумане
- Постоје инсталације водоводне мреже – магистрални вод

к.п.бр. 664/1, 663/1, 662, 661/1, 660/1, 750, 751, 752, 753, 780, 781, 3, К.О. Кумане;
- **Ивицом парцела пролази магистрални вод**

к.п.бр. 657, 656, 645, 646, 778, 779/1, 4, К.О. Кумане
-нема инсталација водоводне и канализационе мреже.

к.п.бр. 1457
- У делу поред магистралног пута, постоји стара водоводна цев – прикључни вод за печуркару.

К.О. Велико Градиште

к.п.бр. 4593, 4230, 4229, 4228, 4227, 4226, 4225, 4224, 4203 К.О. Велико Градиште

-Нема инсталација водоводне и канализационе мреже.

К.О. Кусиће

к.п.бр. 2856, 2857, 2859, 3761, 4880, 3571, 3570, 3569, 3567, 3566, 3564, 3563, 3562, 3560, 3557, 3556, 3553 К.О. Кусиће

- Нема инсталација водоводне и канализационе мреже.

Предвиђени радови обухватају сеоска насеља, за која не постоји прецизна пројектна документација тако да је неопходан ручни ископ(никако подбушивањем због могућности оштећења постојећих инсталација), са шлицањем и идентификацијом на лицу места. Пре почетка извођења радова обавестити ЈКП.“Дунав Велико Градиште“о почетку радова као и њеној динамици.Неопходно је ускладити динамику извођења радова са бројем расположивих водоинсталатера на градилишту.

У колико би у току извођења радова дошло до оштећења или измештања постојећих инсталација и објеката водовода и канализације све трошкове настале њиховим отклањањем, као и штету насталу оштећењем истих сносиће инвеститор изградње. То се, такође односи и на трошкове за испуштену воду, као и за трошкове ангажовања водоинсталатера на терену.

При изради пројектне документације сва пројектна документација мора бити усклађена са:

- **Законом о планирању и изградњи**
- **Законом о изменама и допунама закона о планирању и изградњи**
- **Одлука о снабдевању водом на територији општине Велико Градиште од 10.02.2022. год.**
- **Одлука о пречишћавању и одвођењу атмосферских и отпадних вода, од 12. Јуна 2018.год.**

Трошкови издавања ових техничких услова у износу од 25.000,00 динара уплатити на основу ценовника ЈКП."Дунав Велико Градиште"

- **Наменски рачун за уплату: ЈКП."Дунав Велико Градиште"**
  Позив на бр. 2031/2022
  ПОШТАНСКА ШТЕДИОНИЦА
  бр.рачуна: 200-2826710102881-76

ЈКП."Дунав Велико Градиште"
Технички директор

_____

Стојан Вучковић

Република Србија

Општина Велико Градиште

Општинска управа Одељење за урбанизам

и имовинско-правне послове

На основу вашег захтева број ROP-VGR-26914-LOC-1/2022 од 30.08.2022. године, достављеног кроз Систем обједињене процедуре електронским путем након захтева подносиоца ЈП Србијагас Нови Сад, Булевар ослобођења бр. 69, Нови Сад за издавање услова **за измештање (реконструкцију) дистрибутивног гасовода ГМ 08-05/5; дистрибутивног гасовода ГМ 08-05/5-1; дистрибутивне гасоводне мрже ДГМ Мајиловац; дистрибутивне гасоводне мрже ДГМ Тополовник због изградње државног пута IБ реда, деонице брзе саобраћајнице: Аутопут Е-75 Београд-Ниш (петља „Пожаревац“)- Пожаревац (Обилазница)- Велико Градиште-Голубац, поддеоница 2 и поддеоница 3, и то на к.п.бр. 5801, 5800, 5799, 5798, 5797, 5796, 6446, 5794, 5793, 6448, 5861, 5862, 5792, 5791, 5790 К.О. Мајиловац; 162, 185, 190, 120/10, 122, 188, 1135, 1935 К.О.Поповац; 762, 761, 760, 759, 758, 757, 1290, 1172/1, 1291, 755, 756 К.О. Кисиљево; 2678, 1994, 1993, 1992, 1990, 1984, 1983, 1981, 1980, 1979, 1978, 1339, 625, 1334, 804, 805, 806, 807, 808, 809, 810, 1366, 1352, 944, 1354, 957, 958, 959, 960, 961, 962, 963, 964, 1344, 906 К.О.Тополовник; 643/2, 664/1, 663/1, 662, 661/1, 660/1, 745, 657, 656, 645, 646, 721, 750, 751, 752, 753, 778, 779/1, 780, 781, 706, 691, 4, 3, 1561, 4286, 1457 К.О. Кумане; 4593, 4230, 4229, 4228, 4227, 4226, 4225, 4224, 4203 К.О. Велико Градиште; 2856, 2857, 2859, 3761, 4880, 3571, 3570, 3569, 3567, 3566, 3564, 3563, 3562, 3560, 3557, 3556, 3553 К.О. Кусићe , на територији општине Велико Градиште**, а у складу са Законом о планирању и изградњи ("Сл. гл. РС" бр. 72/09, 81/09, 64/10-УС, 24/11, 121/12, 42/13-УС, 50/13-УС, 98/13-УС, 132/14, 145/14, 83/18, 31/19, 37/19-др. закон, 9/20. и 52/21), Правилником о поступку спровођења обједињене процедуре електронским путем ("Сл. гл. РС" бр. 68/19), Уредбом о локацијским условима (“Сл. гл. РС” бр. 115/2020) и Законом о путевима („Сл. гл. РС“ бр. 41/18. и 95/18-др.закон), имаоц јавних овлашћења ЈП ”Путеви Србије” на основу достављене документације из прилога кроз систем за електронско подношење пријава, као и друге расположиве документације, констатује следеће:

Предмет захтева – Измештање (реконструкцију) дистрибутивног гасовода ГМ 08-05/5; дистрибутивног гасовода ГМ 08-05/5-1; дистрибутивне гасоводне мрже ДГМ Мајиловац; дистрибутивне гасоводне мрже ДГМ Тополовник због изградње државног пута IБ реда, деонице брзе саобраћајнице: Аутопут Е-75 Београд-Ниш (петља „Пожаревац“)- Пожаревац (Обилазница)- Велико Градиште-Голубац, поддеоница 2 и поддеоница 3

Катастарска општина: К.О. Мајиловац; К.О.Поповац; К.О. Кисиљево; К.О.Тополовник; К.О. Кумане; Велико Градиште; К.О. Кусићe

Обухваћене катастарске парцеле:

5801, 5800, 5799, 5798, 5797, 5796, 6446, 5794, 5793, 6448, 5861, 5862, 5792, 5791, 5790 К.О. Мајиловац; 162, 185, 190, 120/10, 122, 188, 1135, 1935 К.О.Поповац; 762, 761, 760, 759, 758, 757, 1290, 1172/1, 1291, 755, 756 К.О. Кисиљево; 2678, 1994, 1993, 1992, 1990, 1984, 1983, 1981, 1980, 1979, 1978, 1339, 625, 1334, 804, 805, 806, 807, 808, 809, 810, 1366, 1352, 944, 1354, 957, 958, 959, 960, 961, 962, 963, 964, 1344, 906 К.О.Тополовник; 643/2, 664/1, 663/1, 662, 661/1, 660/1, 745, 657, 656, 645, 646, 721, 750, 751, 752, 753, 778, 779/1, 780, 781, 706, 691, 4, 3, 1561, 4286, 1457 К.О. Кумане; 4593, 4230, 4229, 4228, 4227, 4226, 4225, 4224, 4203 К.О. Велико Градиште; 2856, 2857, 2859, 3761, 4880, 3571, 3570, 3569, 3567, 3566, 3564, 3563, 3562, 3560, 3557, 3556, 3553 К.О. Кусићe

Плански основ: Просторни план подручја посебне намене инфраструктурног коридора државног пута IБ реда, Аутопут Е-75 Београд - Ниш (Петља „Пожаревац”) – Пожаревац (Обилазница) - Велико Градиште – Голубац („Сл. Гласник РС“, бр. 7/2021)

Планирани Државни пут IБ реда - Аутопут Е-75 Београд - Ниш (Петља „Пожаревац”) – Пожаревац (Обилазница) - Велико Градиште – Голубац

Достављена документација кроз систем електронским путем:

- Идејно решење, број 08-22/ИДР, од јула 2022. године, пројектант Гас Инвест д.о.о., Драгослава Срејовића 1в, Београд
- Информација о локацији бр.353-476/2022-06 од 06.09.2022.године
- Остала документација достављена-приложена кроз систем обједињене процедуре.

На основу увида у приложену документацију и документацију којом располаже ЈП „Путеви Србије“, предмет је израда услова за пројектовање за измештање (реконструкцију) дистрибутивног гасовода ГМ 08-05/5; дистрибутивног гасовода ГМ 08-05/5-1; дистрибутивне гасоводне мрже ДГМ Мајиловац; дистрибутивне гасоводне мрже ДГМ Тополовник због изградње државног пута IБ реда, деонице брзе саобраћајнице: Аутопут Е-75 Београд-Ниш (петља „Пожаревац“)- Пожаревац (Обилазница)- Велико Градиште-Голубац, поддеоница 2 и поддеоница 3.

Приликом израде техничке документације потребно је испунити следеће услове:

- Решење ускладити са решењем и стеченим обавезама према важећој планској документацији и планској документацији чија израда је у току, важећој пројектној документацији за коју су издати услови ЈП „Путеви Србије“, као и са саобраћајно-техничким и пројектним условима издатим од стране ЈП „Путеви Србије“ на предметном подручју.
- За предметне парцеле одређује се ширина заштитног појаса државног пута IБ реда ширине 20m и њиме се одређује минимално растојање грађевинске линије, а у складу са важећим Просторни план подручја посебне намене инфраструктурног коридора државног пута IБ реда, Аутопут Е-75 Београд - Ниш (Петља „Пожаревац”) – Пожаревац (Обилазница) - Велико Градиште – Голубац („Сл. Гласник РС“, бр. 7/2021) .
- Пројектно решење предметног објекта не сме угрожавати путни профил државног пута, безбедно одвијање саобраћаја на делу државног пута у непосредној близини, будуће редовно одржавање и не сме проузроковати потешкоће и додатне трошкове одржавања и експлоатисања.
- Према члану 37. Закона о путевима, евентуалне ограде и дрвеће поред јавних путева подижу се тако да не ометају прегледност јавних путева и не угрожавају безбедност саобраћаја.
- Прикључци на спољну инфраструктурну мрежу у појасу регулације државног пута морају бити изведени у потпуности према условима надлежних институција.
- Утврдити дефинитивне и тачне локације постојећих инсталација у заштитном појасу, заштиту истих, као и евентуалне планиране трасе нових инсталација са дефинисаним стационажама у односу на државни пут.
- Пројектно решење не сме угрозити постојеће инсталације у путном профилу државног пута.
- Обезбедити адекватно прихватање и одводњавање површинских вода уз усклађивање са системом одводњавања државног пута.

Услови за паралелно вођење инсталација:

- Инсталације пројектовати на прописаној удаљености од крајње тачке попречног профила пута – ножице насипа трупа државног пута, или спољне ивице канала за одводњавање, а све у складу са правилима датим за паралелно вођење и укрштање државног пута са гасоводном инфраструктуром у важећем Просторном плану подручја посебне намене инфраструктурног коридора државног пута IБ реда, Аутопут Е-75 Београд - Ниш (Петља „Пожаревац”) – Пожаревац (Обилазница) - Велико Градиште – Голубац („Сл. Гласник РС“, бр. 7/2021)
- Не дозвољава се вођење инсталација по банкини, по косинама насипа државног пута, кроз јаркове и кроз локације које могу иницирати отварање клизишта, које може угрозити косине насипа државног пута, а посебно оне које могу директно или индиректно угрозити елементе путног профила државног пута.

Београд, Булевар краља Александра 282
www.putevi-srbije.rs

Услови за укрштање инсталација у зони државног пута:

- да се укрштање са државним путем предвиди искључиво механичким подбушивањем испод трупа државног пута , управно на државни пут у прописаној заштитној цеви.
- заштитна цев за сваку инсталацију (вод) мора бити постављена на целој дужини између крајњих тачака попречног профила државног пута, увећана за по 3,00м са сваке стране.
- минимална дубина предметних инсталација и заштитних цеви од најниже горње коте коловоза до горње коте заштитне цеви износи 1,5-2,00м и више у зависности од конфигурације терена.
- минимална дубина предметних инсталација и заштитних цеви испод путног канала државног пута за одводњавање (планираног или постојећег), од коте дна канала до горње коте заштитне цеви износи 1,00-1,20м.
- укрштаје планираних инсталација удаљити од укрштаја већ постојећих инсталација на мин. 10,00м.

- При изради техничке документације у делу инсталација неопходно је испратити све претходно утврђене стационаже дате идејним решењем :
  на почетку и крају паралелног вођења,
  на месту лома инсталација,
  на месту подбушивања трупа коловоза,
  на месту уласка и изласка инсталација из кат. парцела које припадају државном путу.
- На местима почетка и краја паралелног вођења, на месту лома инсталација у зони планираног прикључка , на месту уласка и изласка инсталација из катастарских парцела, које припадају путу и на месту подбушивања трупа пута, у техничкој документацији морају бити уцртани попречни профили са апсолутним котама, назначеним стационажама пута, димензијама и положајем заштитних цеви и инсталација.
- Техничка документација у складу са важећом законском регулативом мора бити потписана и оверена од стране одговорног пројектанта са приложеном лиценцом.
- Техничка документација мора поседовати решење о фирми и решење о одређивању одговорног пројектанта и лиценце.
- Техничка документација мора бити усклађена са предметним условима, Законом о планирању и изградњи, Законом о путевима, Законом о безбедности саобраћаја на путевима (Сл. гл. РС“, бр.41/09, 53/10, 101/11, 32/13, 55/14, 96/15, 9/16, 24/18, 41/18, 41/18-др. закон, 87/18. и 23/19), Правилником о условима које са аспекта безбедности саобраћаја морају да испуњавају путни објекти и други елементи јавног пута („Сл. гласник РС“, бр. 50/2011) и осталим важећим законима, прописима, правилницима и стандардима који важе за ову врсту посла.

Извршни директор
Сектора за стратегију, пројектовање и развој
Миодраг Поледица, маст. инж. саобр.

Miodrag Poledica 429170
Digitally signed by Miodrag Poledica 429170
Date: 2022.09.14 13:32:28 +02'00'

Р Е П У Б Л И К А С Р Б И Ј А
ЗАВОД ЗА ЗАШТИТУ ПРИРОДЕ СРБИЈЕ
НОВИ БЕОГРАД, Јапанска бр. 35
Тел: +381 11/2093-802; 2093-803;
Факс: +381 11/2093-867

Завод за заштиту природе Србије из Београда, ул. Јапанска бр. 35, на основу чл. 9. Закона о заштити природе („Службени гласник РС“, бр. 36/2009, 88/2010, 91/2010 – исправка, 14/2016, 95/2018-други закон и 71/2021), а у вези са чл. 8б. Закона о планирању и изградњи („Службени гласник РС“, бр. 72/2009, 81/2009, 64/2010 - Одлука УС РС, 24/2011, 121/2012, 42/2013 - Одлука УС РС, 50/2013 - Одлука УС РС, 98/2013 - Одлука УС РС, 132/2014, 145/2014, 83/2018, 31/2019 и 37/2019 – др. закон, 9/2020 и 52/2021), Правилником о поступку спровођења обједињене процедуре електронским путем („Службени гласник РС“, бр. 68/2019), Уредбом о локацијским условима („Службени гласник РС“, бр. 115/2020) и чланом 136. Закона о општем управном поступку („Службени гласник РС“, бр. 18/2016 и 95/2018 - аутентично тумачење), поступајући по захтеву ROP-VGR-26914-LOC-1/2022 од 12.09.2022. године, Општине Велико Градиште, ул. Житни трг бр. 1, 12220 Велико Градиште, за издавање услова заштите природе за потребе израде локацијских услова за измештање (реконструкцију) дистрибутивног гасовода ГМ 08-05/5; дистрибутивног гасовода ГМ 08-05/5-1; дистрибутивне гасоводне мреже ДГМ Мајиловац; дистрибутивне гасоводне мреже ДГМ Тополовник због изградње државног пута Ib реда, деонице брзе саобраћајнице: Аутопут Е-75 Београд-Ниш (петља „Пожаревац“)- Пожаревац (Обилазница)-Велико Градиште-Голубац, поддеоница 2 и поддеоница 3 на територији општине Велико Градиште на к.п. дефинисаним у тачки 1. подтачка 1) овог Решења, дана 22.09.2022. године под 03 бр. 021-3218/2, доноси

Р Е Ш Е Њ Е

1. Предметно подручје на којем се планира измештање (реконструкција) дистрибутивног гасовода ГМ 08-05/5; дистрибутивног гасовода ГМ 08-05/5-1; дистрибутивне гасоводне мреже ДГМ Мајиловац; дистрибутивне гасоводне мреже ДГМ Тополовник због изградње државног пута Ib реда, деонице брзе саобраћајнице: Аутопут Е-75 Београд-Ниш (петља „Пожаревац“)- Пожаревац (Обилазница)-Велико Градиште-Голубац, поддеоница 2 и поддеоница 3 на територији општине Велико Градиште, не налази се унутар заштићеног подручја за које је спроведен или покренут поступак заштите, као ни у просторном обухвату еколошке мреже Републике Србије. Сходно томе, издају се следећи услови заштите природе:

1) Радови на измештању (реконструкцији) дистрибутивног гасовода ГМ 08-05/5; дистрибутивног гасовода ГМ 08-05/5-1; дистрибутивне гасоводне мреже ДГМ Мајиловац; дистрибутивне гасоводне мреже ДГМ Тополовник због изградње државног пута Ib реда, деонице брзе саобраћајнице: Аутопут Е-75 Београд-Ниш (петља „Пожаревац“)- Пожаревац (Обилазница)-Велико Градиште-Голубац, поддеоница 2 и поддеоница 3 на територији општине Велико Градиште, могу се извести према достављеном Идејном решењу, на следећим катастарским парцелама у оквиру катастарских општина, општине Велико Градиште:

- К.О. Мајиловац, к.п. бр.: 5801, 5800, 5799, 5798, 5797, 5796, 6446, 5794, 5793, 6448, 5861, 5862, 5792, 5791, 5790.
- К.О. Поповац, к.п. бр.: 162, 185, 190, 120/10, 122, 188, 1135, 1935.
- К.О. Кисиљево, к.п. бр.: 762, 761, 760, 759, 758, 757, 1290, 1172/1, 1291, 755, 756.
- К.О. Тополовник, к.п. бр.: 2678, 1994, 1993, 1992, 1990, 1984, 1983, 1981, 1980, 1979, 1978, 1339, 625, 1334, 804, 805, 806, 807, 808, 809, 810, 1366, 1352, 944, 1354, 957, 958, 959, 960, 961, 962, 963, 964, 1344, 906.
- К.О. Кумане, к.п. бр.: 643/2, 664/1, 663/1, 662, 661/1, 660/1, 745, 657, 656, 645, 646, 721, 750, 751, 752, 753, 778, 779/1, 780, 781, 706, 691, 4, 3, 1561, 4286, 1457.
- К.О. Велико Градиште, к.п. бр.: 4593, 4230, 4229, 4228, 4227, 4226, 4225, 4224, 4203.
- К.О. Кусиће, к.п. бр.: 2856, 2857, 2859, 3761, 4880, 3571, 3570, 3569, 3567, 3566, 3564, 3563, 3562, 3560, 3557, 3556, 3553.

2) При извођењу радова строго се придржавати коридора трасе гасовода, како обимни земљани радови и употреба машина не би оставили последице на шири простор, односно манипулативне површине током извођења радова просторно ограничити. Такође, максимално користити постојећу саобраћајну инфраструктуру за прилаз локацији - планираној траси;
3) Траса гасовода не сме угрожавати постојеће или планиране објекте, као и планиране намене коришћења земљишта;
4) Приликом радова на реконструкцији и измештању дистрибутивне гасоводне мреже спречити развој инжењерскогеолошких процеса и појава;
5) Гасовод мора бити заштићен од подлокавања, плављења, нестабилности и др. који могу изазвати његово померање или додатно оптерећење;
6) Очувати зелене коридоре уз водене токове, чиме се обезбеђује одржавање корита водотокова, заштита вода и спречава ерозија земљишта;
7) Прибавити сагласност надлежних институција (ЈП „Србијашуме“, односно надлежног шумског газдинства) за извођење радова који изискују сечу одраслих, вредних примерака дендрофлоре;
8) Предвидети да се стабла у близини трасе обезбеде од оштећења која могу настати услед манипулације грађевинским машинама, транспортним средствима или складиштењем опреме и инсталација;
9) Уколико дође до хаваријског изливања горива, уља и других штетних материја обавезна, је санација површине и враћање у првобитно стање, у циљу заштите земљишта и подземних вода;
10) Гориво, машинска и друга уља из ангажовне механизације не смеју се упуштати у земљиште, као и сталне и повремене водотоке;
11) Горива и уља транспортовати у посебним, за ту сврху прилагођеним посудама. У току допуњавања горива и мењања уља око возила и машина поставити одговарајућу заштитну фолију коју након употребе треба одложити на законом прописан начин и локацију. Исто важи за амбалажу горива, уља и мазива;
12) За све радове у току изградње и по пуштању гасовода у функцију, предвидети мере којима ће се спречити, односно онемогућити загађење ваздуха, земљишта и подземних вода;
13) Током извођења радова, сагласно чл. 10. и 16. Закона о заштити од буке у животној средини („Службени гласник РС“, бр. 96/2021), ниво буке, вибрација и аеро-загађења не сме прећи граничне вредности за радну средину;

14) Током извођења радова на предметном подручју одржавати примерен ниво комуналне хигијене, односно систематски прикупљати и депоновати отпад који се јавља у процесу градње и боравка радника у зони градилишта;
15) Обезбедити услове очувања ресурса, односно рационално коришћење земљишта при ископу земље на траси. У том смислу хумусни слој уклонити и сачувати, како би се вратио на првобитно место и искористио за санирање и озелењавање терена, након изведених радова;
16) Након завршених радова инвеститор је обавезан да санира и уреди све површине оштећене током радова, укључујући и затрављивање у простору извођења радова, а озелењавање вршити уз употребу аутохтоних врста;
17) Носилац радова, сагласно чл. 72. Закона о заштити животне средине („Службени гласник РС“, бр. 135/04, 36/2009, 72/2009, 43/2011, 14/2016, 76/2018 и 95/2018 - др. закон), је дужан да обезбеди ефикасан мониторинг животне средине уз могућност брзе интервенције у случају акцидентних ситуација до којих може доћи у поступку изградње дистрибутивне гасоводне мреже уз обавезу обавештавања надлежних инспекцијских служби и установа;
18) Уколико се у току радова наиђе на геолошка и палеонтолошка документа (фосили, минерали, кристали и др.) која би могла представљати природну вредност, сагласно чл. 99. Закон о заштити природе („Службени гласник РС“, бр. 36/2009, 88/2010, 91/2010–исправка, 14/2016, 95/2018 - др. закон и 71/2021), налазач је дужан да пријави Министарству заштите животне и предузме мере заштите од уништења, оштећивања или крађе до доласка овлашћеног лица.

2. Ово Решење не ослобађа подносиоца захтева да прибави и друге услове, дозволе и сагласности предвиђене позитивним прописима.
3. За све друге радове/активности на предметном подручју или промене техничке документације потребно је Заводу за заштиту природе Србије поднети нов захтев за издавање услова заштите природе.
4. Уколико подносилац захтева у року од две године од дана достављања овог Решења не отпочне радове и активности за које је ово Решење о условима заштите природе издато, дужан је да од Завода прибави ново решење.
5. Такса за издавање овог Решења у износу од 30.000,00 динара је одређена у складу са чл. 2. став 5. тачка 1. Правилника о висини и начину обрачуна и наплате таксе за издавање акта о условима заштите природе („Службени гласник РС“, бр. 73/2011, 106/2013).

О б р а з л о ж е њ е

Надлежни орган – Општина Велико Градиште, ул. Житни трг бр. 1, 12220 Велико Градиште, обратио се Заводу за заштиту природе Србије захтевом заведеним под 03 бр. 021-3218/1 од 13.09.2022. године, за издавање услова заштите природе за потребе израде локацијских услова за измештање (реконструкцију) дистрибутивног гасовода ГМ 08-05/5; дистрибутивног гасовода ГМ 08-05/5-1; дистрибутивне гасоводне мреже ДГМ Мајиловац; дистрибутивне гасоводне мреже ДГМ Тополовник због изградње државног пута Ib реда, деонице брзе саобраћајнице: Аутопут Е-75 Београд-Ниш (петља „Пожаревац“)-Пожаревац (Обилазница)-Велико Градиште-Голубац, поддеоница 2 и поддеоница 3 на територији општине Велико Градиште на к.п. дефинисаним у тачки 1. подтачка 1) овог Решења. Захтев за издавање

локацијских услова за предметну изградњу надлежном органу поднело је ЈП „Србијагас“ Нови Сад, ул. Булевар ослобођења бр. 69. Град Нови Сад.

Уз захтев је достављено Идејно решење бр. 08-22/ИДР, израђено у Београду, јула 2022. године, од стране друштва за изградњу гасних инсталација и производњу гасних уређаја и опреме „Gas Invest“ д.о.о., ул. Драгослава Срејовића бр. 1v, Град Београд. Одговорни пројектант је Дарко Кљајић, дипл.маш.инж. бр. лиценце: 330 П515 17.

На основу достављеног захтева и пратеће документације подносиоца захтева, утврђено је да је циљ Идејног решења измештање (реконструкција) или заштита гасоводних објеката на територији општине Велико Градиште, угрожених изградњом државног пута IБ реда, Поддеонице 2 брзе саобраћајнице од km 23+075 до km 46+000 и Поддеонице 3 брзе саобраћајнице од km 46+000 до km 67+941, на к.п. бр. дефинисаним у тачки 1. подтачка 1) овог Решења. За радну цев дистрибутивног гасовода МОР=16 bar предвиђене су челичне подужно заварене цеви (коефицијент завара V=1), квалитета према нивоу спецификације PSL 1, од материјала L245 према стандарду SRPS EN ISO 3183. Цеви су фабрички изоловане полиетиленском облогом, према SRPS EN 10288: Челичне цеви и спојни делови за цевоводе - Спољашње двослојне екструзионе превлаке на бази полиетилена и према стандарду DIN 30670. Изолација цеви састоји се од првог премаза, прајмера од епоксидне смоле, средства за адхезију и екструдиране полиетиленске (ПЕ) облоге. ПЕ облога је квалитета N-ниске густине (LDPE), дебљина ПЕ облоге n (нормална). За заштитне цеви при укрштању гасовода која се изводе подбушивањем, предвиђене су црне челичне подужно заварене цеви (коефицијент завара V=1), квалитета према нивоу спецификације PSL 1, од материјала L 245 према стандарду SRPS EN ISO 3183.

Увидом у Централни регистар заштићених природних добара и документацију Завода, а у складу са прописима који регулишу област заштите природе, утврђени су услови заштите природе из диспозитива овог Решења. При томе се имало у виду да се предметна изградња не налази унутар заштићеног подручја за које је спроведен или покренут поступак заштите, нити у просторном обухвату еколошке мреже Републике Србије, према Уредби о еколошкој мрежи („Службени гласник РС“, бр. 102/2010).

Законски основ за доношење решења: Закон о заштити природе („Службени гласник РС”, бр. 36/2009, 88/2010, 91/2010 – исправка, 14/2016, 95/2018-други закон, 71/2021); Закон о заштити животне средине („Службени гласник РС”, бр. 135/2004, 36/09, 36/2009 – др. закон, 72/2009 – др. закон, 43/2011 – УС, 14/2016, 76/2018, 95/2018 - др. закон); Уредба о еколошкој мрежи („Службени гласник РС“, бр. 102/2010); Просторни план општине Велико Градиште (“Службени гласник општине Велико Градиште”, бр. 2/2011).

Планирани радови на измештању (реконструкцији) дистрибутивног гасовода ГМ 08-05/5; дистрибутивног гасовода ГМ 08-05/5-1; дистрибутивне гасоводне мреже ДГМ Мајиловац; дистрибутивне гасоводне мреже ДГМ Тополовник због изградње државног пута Ib реда, деонице брзе саобраћајнице: Аутопут Е-75 Београд-Ниш (петља „Пожаревац“)-Пожаревац (Обилазница)-Велико Градиште-Голубац, поддеоница 2 и поддеоница 3 на територији општине Велико Градиште, се могу реализовати под условима дефинисаним овим Решењем.

На основу свега наведеног, одлучено је као у диспозитиву овог решења.

Упутство о правном средству: Против овог решења може се изјавити жалба Министарству заштите животне средине у року од 15 дана од дана пријема решења. Жалба се предаје Заводу за заштиту природе Србије.

в.д. Д И Р Е К Т О Р А

Марина Шибалић

НАЧЕЛНИК ОДЕЉЕЊА
Гордана ЈАКОВЉЕВИЋ, дипл. економиста
по овлашћењу в.д. директора Завода
02 бр. 012-504/8/1 од 08.09.2022. године

Gordana Jakovljević

Digitally signed by Gordana Jakovljević
Date: 2022.09.22 12:17:03 +02'00'

Јавно водопривредно предузеће „Србијаводе“ Београд
Водопривредни центар „Сава - Дунав“
11070 Нови Београд, Бродарска 3; www.srbijavode.rs, vpcsavadunav@srbijavode.rs; Текући рачун: 200-2402180101045-97; ПИБ: 100283824; Матични број: 17117106; Наменски рачун трезора: 840-78723-57; ЈБКЈС: 81448; Телефон: 011/201-81-00, 311-43-25; Факс: 011/311-29-27

Број: 8706/3 Датум: 22.09.2022. године

АС

На основу члана 115, 117 и 118. Закона о водама („Сл. гласник РС“, број 30/2010, 93/2012, 101/2016, 95/2018 и 95/18-др.закон), Закона о планирању и изградњи („Сл. гласник РС“, број 72/09, 81/09-исправка, 24/11, 121/12, 42/13-УС, 50/23-УС, 98/13-УС, 132/14, 145/14, 83/18, 31/19, 37/19, 9/20 и 52/21), Правилника у поступку спровођења обједињене процедуре електронским путем („Сл. гласник РС“, број 68/19), Правилника о садржини и обрасцу захтева за издавање водних аката, садржини мишљења у поступку издавања водних услова и садржини извештаја у поступку издавања водне дозволе („Сл.гласник РС“, број 72/17, 44/18 – др. закон и 12/22) и Упутства о начину поступања надлежних органа и ималаца јавних овлашћења који спроводе обједињену процедуру у погледу водних аката у поступцима остваривања права на градњу, решавајући по захтеву општинске управе Жагубица (број: ROP-VGR-26914-LOC-1/2022, од 07.09.2022. године, наш број: 8706 од 08.09.2022. године) у име инвеститора ЈП „Србијагас“ Нови Сад, Улица Булевар Ослобођења број 69 (МБ: 20084600, ПИБ: 104056656), за издавање водних услова за израду техничке документације, ЈВП „Србијаводе“ - ВПЦ „Сава-Дунав“, издаје

ВОДНЕ УСЛОВЕ

1. Одређују се технички и други захтеви који морају да се испуне у поступку припреме и израде техничке документације за измештање (реконструкцију) дистрибутивног гасовода ГМ 08-05/5-1; дистрибутивне гасоводне мреже ДГМ Мајиловац; дистрибутивне гасоводне мреже ДГМ Тополовник због изградње државног пута у КО Мајиловац, КО Поповац, КО Кисиљево, КО Тополовник, КО Кумане, КО Велико Градиште и КО Кусићи, општина Велико Градиште.
2. Водни услови се издају за изградњу нових објеката, реконструкцију постојећих објеката, (осим за реконструкцију државног пута I и II реда, пропуста и мостова на њима, категорије железничких пруга, пропуста и мостова на њима), доградњу постојећих објеката, извођење других радова, израду планских докумената.
3. Водни услови су евидентирани у Уписник водних услова за водно подручје Дунав, под редним бројем 659 од 22.09.2022. године.
4. Техничку документацију израдити у складу са прописима који уређују израду пројеката и усвојити техничко-технолошка решења уз испуњење следећих услова:

4.1. Да техничка документација буде урађена у складу са важећим прописима и нормативима за ову врсту објеката односно радова с тим да предузеће које се бави израдом пројектне документације мора имати потврду о референцама и лиценцама за пројектанте;

4.2. На пројекат прибавити техничку контролу, према важећим законским прописима;

4.3. Техничку документацију ускладити са важећом планском документацијом;

4.4. Инвеститор је у обавези да реши имовинско-правне односе, на предметним катастарским парцелама у зони изградње и коришћења на водном земљишту;

4.5. У оквиру претходних радова извршити детаљно геодетско снимање дуж целе трасе за формирање катастарско-топографског плана у погодној размери. Сва потребна снимања урадити у апсолутним котама, а план приказати у државном координатном систему;

4.6. Утврдити деонице на којима је потребно извршити радове на осигурању и обезбеђивању обала водотока или делова корита (водно земљиште) кроз које се води траса гасовода. У том циљу, ради очувања и одржавања водних тела површинских и подземних вода и заштитних и других водних објеката, спречавања погоршања водног режима, обезбеђења пролаза великих вода и спровођења одбране од поплава, члановима број 133, 134, 135, 136. и 137. ЗОВ-а су дефинисане забране и ограничења, права и обавезе власника и предузимање мера корисника водног земљишта и водних објеката;

4.7. Усвојено техничко решење гасовода у зони водотокова (канала) не сме онемогућити њихово редовно одржавање. Укрштање извести под правим углом, укопавањем гасовода у

заштитној цеви, тако да горња ивица заштитне цеви буде на дубини од минимум 1,5 m испод коте дна нерегулисаних водотока, односно 1,0 m испод коте дна регулисаних водотока. Овај услов је неопходан да би се омогућио несметан пролаз за машине и људство у току редовног одржавања и у свим ситуацијама везаним за оперативно спровођење одбране од поплава.

4.8. На пролазу гасовода испод водених токова морају бити постављени знаци упозорења (ваздушне ознаке гасовода) са обе стране воденог тока, и то на минималном растојању од 5,0 метара од осе насипа водотока или канала ради несметаног редовног одржавања истих;

4.9. У случају паралелног вођења гасовода са мелиорационим каналима, минимални размак од спољне ивице канала мора да буде 5,0 m, како би се омогућило несметано одржавање водног објекта;

4.10. За случај превођења гасовода дуж конструкције моста, неопходно је да се качење на мостовску констукцију изведе са низводне стране изнад ДИК-а (доња ивица конструкције), тако да метални носачи буду заштићени од утицаја великих вода $Q_{1\%}$ као и од негативног утицаја материјала који носи ток при великим водама (грање, пањеви и сл.);

4.11. Техничком документацијом дефинисати подручја на којима се евентуално налазе изворишта, јер је неопходно да се сва изворишта висококвалитетне воде (подземне и површинске) адекватним мерама заштите од намерног или случајног загађивања и других утицаја који могу неповољно деловати на издашност изворишта и квалитет воде у складу са важећим законом;

4.12. Техничка документација мора садржати посебно поглавље о технологији извођења радова. Технологија мора бити тако одабрана да се елиминише могућност оштећења водних објеката у току извођења радова. Трошкови евентуалних оштећења која настану приликом изградње морају се отклонити о трошку инвеститора;

4.13. Уз дефинисање технологије извођења земљаних радова одредити и место одлагања вишка материјала из ископа. Није дозвољено одлагање овог материјала у постојеће стараче, канале или на обалу, насип и корито водотокова.

5. Надлежни орган који издаје грађевинску дозволу, у обавези је да грађевинску дозволу заједно са пројектом за грађевинску дозволу достави Јавном водопривредном предузећу ради утврђивања усклађености техничке документације са издатим водним условима;

6. По завршетку изградње објеката и техничког прегледа објеката, инвеститор је у обавези да се обрати Јавном водопривредном предузећу, са захтевом за издавање водне дозволе.

О б р а з л о ж е њ е

Општинска управа Велико Градиште, у име инвеститора ЈП „Србијагас“ Нови Сад, Улица булевар Ослобођења број 69 (МБ: 20084600, ПИБ: 104056656), поднело је захтев у поступку обједињене процедуре за локацијске услове, под бр.: ROP-VGR-26914-LOC-1/2022, од 07.09.2022. године, ради добијања водних услова за израду техничке документације за измештање (реконструкцију) дистрибутивног гасовода ГМ 08-05/5-1; дистрибутивне гасоводне мреже ДГМ Мајиловац; дистрибутивне гасоводне мреже ДГМ Тополовник због изградње државног путау КО Мајиловац, КО Поповац, КО Кисиљево, КО Тополовник, КО Кумане, КО Велико Градисте и КО Кисићи, општина Велико Градиште.

Уз захтев је, кроз систем обједињене процедуре, преузета следећа документација у електронском облику:

- Идејно решење 0 - главна свеска, 1- пројекат измене трасе гасовода, урађено од стране „Gas Invest“ doo Београд, јул 2022. године;
- Информација о локацији број 353-476/2022-06 од 06.09.2022. године издата од стране општинске управе Велико Градиште;
- Копија плана број 952-04-038-18181/2022од 02.09.2022.године – општина Велико Градиште, у размери 1:1440, издата од стране службе за катастар непокретности Велико Градиште;
- Копија плана водова за општину Велико Градиште број 956-304-20120/2022 од 06.09.2022.године у размери Р=1:2500, издата од стране одељења за катастар водова Крагујевац;
- Списак парцела трасе гасовода;
- Прегледна карта узмене трасе у размери Р=1:10000;
- Ситуација трасе гасовода у размери Р=1:1000.

На основу преузете и наше расположиве техничке документације констатовано је следеће:

Најближи водотоци су Кисиљевачка река и Курјачки канал, слив реке Дунав, водно подручје Дунав. На основу чл. 117. Закона о водама, предметни објекат припада типу објеката број 31) продуктовод, ТТ, оптички кабл и кабловски вод за пренос електричне енергије, као и други цевовод, односно кабловски вод када се поставља испод корита реке или укршта са реком, а према члану 43. истог закона, радови се могу сврстати у делатност типа 1) уређење водотока и заштита од штетног дејства вода.

Приликом изградње државног пута Iб реда, неопходно је измештање (реконструкција) гасоводних објеката на територији општине Велико Градиште. С обзиром да предвиђене измене трасе у току градње нису у сагласности са важећом грађевинском дозволом, потребно је приступити измени грађевинске дозволе, чему претходи поступак измене локацијских услова. Сходно томе израђено је ово Идејно решење за измену локацијских услова, којим се приказују предвиђене измене у току градње.

Идејним решењем се предвиђа полагање дистрибутивног гасовода уличне мреже радног притиска до 4 бар у регулацији постојећих саобраћајница у складу са фактичким стањем. Конфигурација мреже је таква да је поред рачвање трасе предвиђено и формирање прстенова унутар мреже. Гасовод је предвиђен дуж уличних коридора насеља, категорисаних и некатегорисаних путева. Део трасе предвиђен је у зони државних путева и на водном земљишту. Предметна траса водиће се целом дужином подземно, у зеленим површинама, у тротоару или у коловозу (уколико другачије није могуће).

Пројектована траса гасовода се укршта са следећим водним објектима:

водоп релаз	водоток	К.п.бр.	КО	Начин коришћења земљишта	Ималац правана парцели	Координате укрштања	
						Y	X
V01	Кисиљевачка река	185	Поповац	Поток	Јавна својина РС	7531605.89	4952082.29
V02	Канал	1172/1	Кисиљево	Канал	Јавна својина РС	7533160.75	4952932.84
V04	Поток	691	Кумане	Канал	Јавна својина РС	7538469.22	4955338.07

Приликом извођења радова на изградњи дистрибутивне гасоводне мреже, установљено је да је на појединим локацијама где је предвиђено укрштање гасовода и постојећих водотокова, неопходно одступити од ПЗИ, односно основног ПГД. Укрштања гасовода са постојећим водотоковима биће изведена прекопавањем или применом ХДД технологије. ХДД технологија, односно метода усмереног хоризонталног подбушивања, биће примењена уколико конфигурација терена ово захтева и уз претходну проверу геомеханичког састава тла. Приликом укрштања са водотоковима предвиђено је постављање гасовода на минималну дубину од 1,50 м од дна нерегулисаних корита водених токова, односно 1,00 м од дна регулисаних корита водених токова, до горње ивице заштитне цеви гасовода. Уколико се гасовод укршта са водним објектима са одбрамбеним насипима, приликом извођења радова не сме доћи до нарушавања тела насипа.

Укрштање са каналима предвиђено је да се изведу подбушивањем, технологијом усмереног хоризонталног бушења (HDD) или прекопавањем. Приликом укрштања са водотоцима техничким прописима за постављање гасовода предвиђено је постављање гасовода на минималну дубину од 1,5 m од дна нерегулисаних корита водених токова, односно 1,0 m од дна регулисаних корита водених токова, до горње ивице заштитне цеви гасовода.

Трасу гасовода у зони водног земљишта и на местима укрштаја са водотоковима се видно обележавају на прописани начин помоћу табли опоменица које се налазе на стубовима који су 2,0 m изнад нивоа терена на прописаним растојањима. На пролазу гасовода испод водених токова ваздушне ознаке гасовода – знаци упозорења морају бити постављени са обе стране воденог тока и не смеју да се постави ближе од 5 m од осе насипа водотока и канала.

У складу са чланом 118. став 7. Закона о водама („Сл. гласник РС“, број 30/10, 93/12, 101/16 и 95/18 и 95/18-др.закон), по службеној дужности, прибављено је Мишљење Министарства заштите животне средине „Агенције за заштиту животне средине“, број 325-05-1/348/2022-02 од 19.09.2022. године.

У Мишљењу „Агенције за заштиту животне средине“ закључено је да се пројектном документацијом предвиде све мере које ће обезбедити да планирани радови буду у складу са Уредбом о граничним вредностима загађујућих материја у површинским и подземним водама и седименту и роковима за њихово достизање („Сл.гласник РС“, број 50/12) и Уредбом о граничним

вредностима приоритетних и хазардних супстанци које загађују површинске воде и роковима за њихово достизање („Сл. гласник РС“ број 24/14).

Сходно условима из диспозитива Водних услова: 4.1.-4.13. Техничка документација треба да буде на нивоу пројекта за грађевинску дозволу у складу са одредбама Закона о водама („Сл. гласник РС“, број 30/10, 93/12, 101/16, 95/18 и 95/18-др.закон), Стратегијом управљања водама на територији републике Србије („Сл. гласник РС“, број 3/2017), смерницама из Водопривредне основе РС („Сл. гласник РС“ број 11/2002) и Закона о планирању и изградњи („Сл. гласник РС“, број 72/09, 81/09-исправка, 24/11, 121/12, 42/13-УС, 50/23-УС, 98/13-УС, 132/14, 145/14, 83/18, 31/19, 37/19, 9/20 и 52/21), уз обавезне прилоге:

- доказ да је предузеће уписано у регистар за израду техничке документације са приложеним важећим и одговарајућим лиценцама одговорних пројектаната,
- технички извештај и графичка документација,
- техничка контрола пројекта.

Услов број 5. дат је у складу са чл. 118а Закона о водама („Сл. гласник РС“, број 30/10, 93/12, 101/16 и 95/18 и 95/18-др.закон).

Услов број 6. дат је у складу са чл. 122 Закона о водама („Сл. гласник РС“, број 30/10, 93/12, 101/16 и 95/18 и 95/18-др.закон).

На основу Правилника о садржини, начину и обрасцу водне књиге („Сл. гласник РС“, број 86/2010), водни услови су евидентирани у Уписник водних услова што је дато у услову број 3.

Накнада за израду водних услова износи 33.000,00. Износ треба уплатити на текући рачун број 160-0000000015716-70 Банка Интеса АД Београд, са позивом на број 6 001 00215 220103.

Руководилац техничког сектора
ВПЦ „Сава-Дунав“

Милица Ковач, дипл.грађ.инж.
по овлашћењу број 8/115 од 19.09.2022. године

Доставити:
- Подносиоцу захтева,
- Републичкој дирекцији за воде Немањина 22-26,
- Одељ.за водно добро, водни режим и водна акта (x2),
- А р х и в и.