ЗАХТЕВ ЗА ОДЛУЧИВАЊА О ПОТРЕБИ ПРОЦЕНЕ УТИЦАЈА НА ЖИВОТНУ СРЕДИНУ

експлоатације речног наноса на експлатационом пољу у кориту за велику реке Западне Мораве у атару села Бапско поље, између стационажа км 117+500 до км 118+100 са дела парцела к.п.бр. 20, 21, 22 и 23, К.О. Бапско Поље – Град Краљево

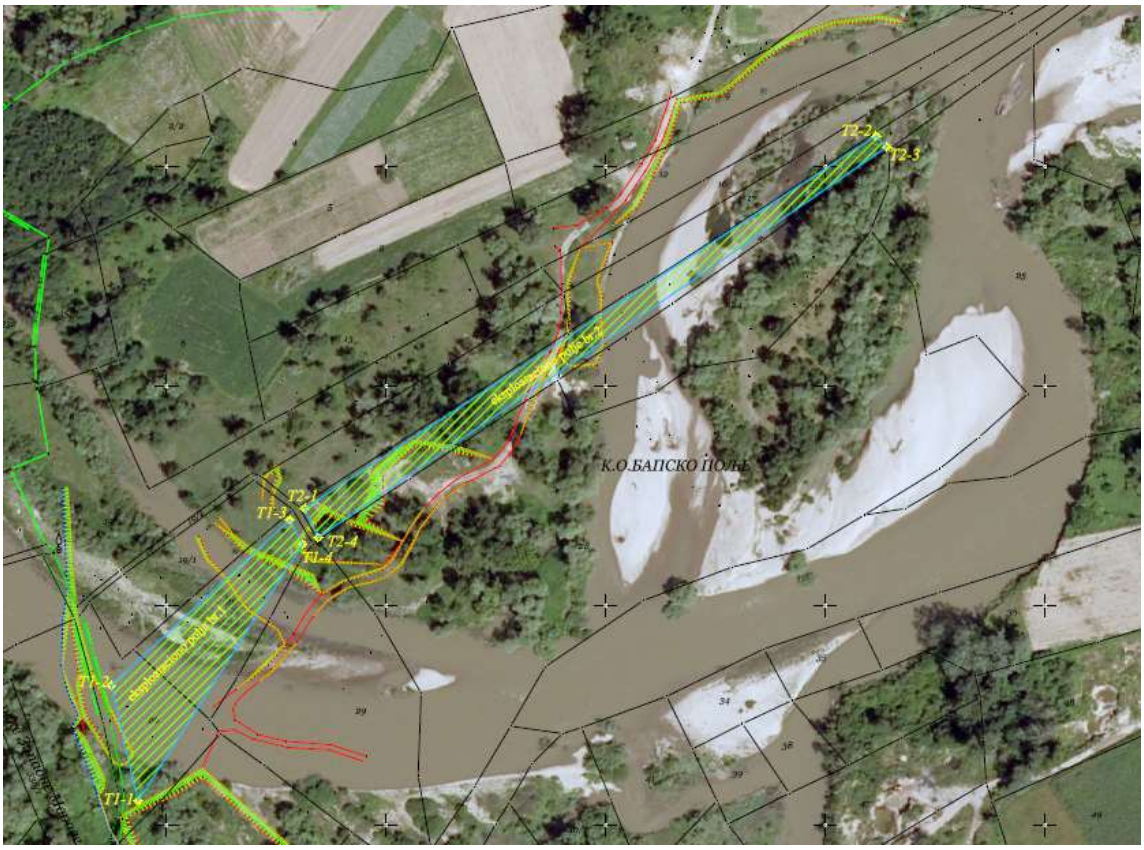

2025.

МИНИСТАРСТВО ЗАШТИТЕ ЖИВОТНЕ СРЕДИНЕ
СЕКТОР ПРОЦЕНЕ УТИЦАЈА
Омладинских бригада 1 (СИВ 3)
11070 Нови Београд

Захтев
за одлучивање о потреби процене утицаја на животну средину
експлоатације речног наноса на експлатационом пољу у кориту за велику
реке Западне Мораве у атару села Бапско поље, између стационажа
км 117+500 до км 118+100 са дела парцела к.п.бр.20, 21, 22 и 23,
К.О. Бапско Поље – Град Краљево

НОСИЛАЦ ПРОЈЕКТА:
CEMPROM DOO
Ибарски пут 10
32212 Прељина

Александар Ракићевић,
директор

јануар, 2025. год.

САДРЖАЈ

1. Подаци о носиоцу пројекта 3

2. Опис локације.....4

3. Опис и карактеристике пројекта.....10

4. Приказ главних алтернатива које су разматране.....15

5. Опис чинилаца животне средине који могу бити изложени утицају....15

6. Опис могућих значајних штетних утицаја предметног пројекта на животну средину.....18

7. Опис мера предвиђених у циљу спречавања, смањења и отклањања значајних штетних утицаја.....19

Прилог 1 Кратки опис пројекта (попуњени упитник)

Прилог 2 Графичка документација

Прилог 3 Извод из АПР-а

Прилог 4 Мишљења, услови сагласности и уговор јавних предузећа

Прилог 5 Препис листа непокретности

1. Подаци о носиоцу пројекта

Предузеће: CEMPROM DOO
Адреса:Ибарски пут 10, 32212 Прељина
Емаил: rade.nastic@cemprom.rs
МБ:06268544
ПИБ:101295247
Шифре делатности:2369
Лице за контакт: Раде Настић, 0641011818

2. Опис локације

Захтев за утврђивање потребе процене утицаја на животну средину експлоатације речног наноса на експлатационом пољу у кориту за велику воду реке Западне Мораве у атару села Бапско поље, између стационажа км 117+500 до км 118+100 са дела парцела к.п.бр.20, 21, 22 и 23, К.О. Бапско Поље – Град Краљево подноси се у складу са Водним условима ЈВП „Србијаводе“ Београд, ВПЦ „Морава“ Ниш, РЈ „Западна Морава“ Чачак број 11329/1 од 28.11.2024.г. и Решењем – Условима Завода за заштиту природе Србије,број 021-4802/4 од 15.01.2025.г.

Предметна локација се налази на делу катастарских парцела број 21, 22 и 23 К.О. Бапско Поље – Град Краљево, уписане су у лист непокретности број 65 К.О. Бапско Поље и делу катастарске парцеле број 20 К.О. Бапско Поље – Град Краљево, уписане су у лист непокретности број 209 К.О. Бапско Поље и припадају категорији остало земљиште у приватној својини.

Макролокацијски показатељи:

Град Краљево заузима простор око доњег тока реке Ибар и средњег тока реке Западне Мораве и површински је највећа јединица локалне самоуправе у Републици Србији.

У граду Краљеву живи 110196 становника, просечна старост износи 44,75 (43,27 код мушкараца и 46,18 код жена).У насељу има 41617 домаћинстава, а просечан број чланова је 2,62.

Подаци броју становника град Краљево

Попис 1991.г.	Попис 2002.г.	Попис 2011.г.	Попис 2022.г.
125772	121707	125488	110196

Подаци броју домаћинстава град Краљево

Попис 1991.г.	Попис 2002.г.	Попис 2011.г.	Попис 2022.г.
38527	40036	42028	41617

Захваљујући веома значајним друмским саобраћајницама које пресецају територију града, Краљево има врло повољан саобраћајни положај. Два су битна путна правца која пролазе територијом града: први је "Ибарска магистрала", која од Београда води преко Прељине и Краљева, према Рашки, а даље једним краком према Новом Пазару и црногорском приморју, а другим краком према Косовској Митровици, Скопљу и даље према Грчкој; други путни правац је "Западно-моравска магистрала" која преко Краљева повезује БиХ и Западну Србију (Ужице, Чачак) са европским коридором десет. На ова два најзначајнија путна правца укључује се и путни правац који повезује Краљево са Крагујевцом и даље са европским коридором десет, што уједно чини најкраћу везу града Краљева са том европском саобраћајницом.

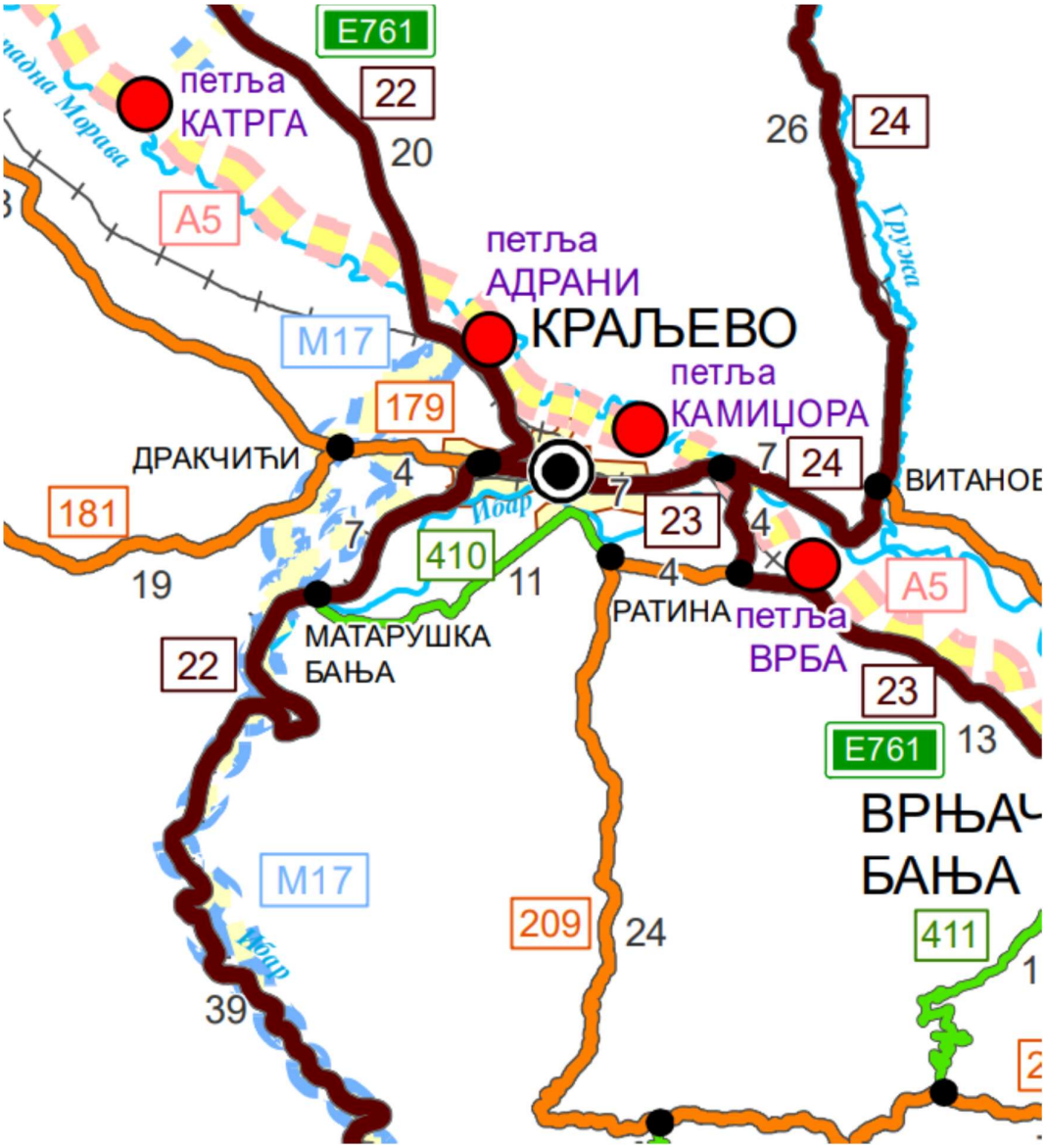

Путна мрежа

Град Краљево се налази у централном делу Србије на 43º43´ сгш и 20º41´ сгд, на ушћу Ибра у Мораву, у котлини између питомих шумадијских и сурових старовлашких и копаоничких планинских масива. Границе града Краљева на северу су Чачак, Кнић, Крагујевац и Рековац, на истоку Трстеник, Врњачка Бања и Александровац, на југу Рашка и на западу Ивањица и Лучани. Краљевачка котлина је ограничена са свих страна планинама и њиховим побрђем.

На простору града Краљева јасно је изражено седам посебних јединица рељефа: четири планине и три удолине. Планинско земљиште је распоређено на четири краја тог рејона, а удолине су између тих планина.

У северним деловима територије су: на западу Котленик, на истоку Гледићке планине, а Доњегружанска удолина у средишту, између тих планина. У јужним, пространијим деловима рејона се од запада ка истоку пружају северноисточни делови Старовлашких планина (Радочело, Чемерно, Троглав и делови Јелице),

у средишту је долина Ибра, а на истоку северни огранци Копаоника (обронци Жељина, Студена планина, Равна планина, Столови и Гоч).
Северне и јужне делове краљевачке општине раздваја удолина Западне Мораве. Планине на југу и северу града Краљева су, такође, делови једне исте основне масе. Међутим, средишњи делови те масе, на простору Краљевачког сужења, потонули су дуж дубоких раседних пукотина и тако је створен средишњи део западноморавске удолине.
Просечна годишња температура ваздуха је 11,1 °C, а просечна температура ваздуха у вегетационом периоду је 17,6 °C.
Зима је годишње доба са просечном температуром од 1,2 °C, просечном количином падавина од 152,6 mm (20,36%) и максималним вредностима просечне релативне влажности ваздуха од 82%. Температуре летњих месеци просечно су највише (20,3 °C). Тада се излучи и највећа количина падавина, просечно 233,7mmm или 31,18% укупне годишње количине. Вредност релативне влажности ваздуха најниже су током лета (68%). Просечна количина падавина износи 794,4 mm. У вегетационом периоду падне просечно 436,6 mm падавина или нешто више (58,26%) од половине укупних годишњих падавина.

На основу просечних вишегодишњих вредности температуре ваздуха и количине атмосферских падавина, као и релативне влажности ваздуха, клима Краљева се може окарактерисати као умерено топла и умерено влажна. Њу карактеришу прилично благе зиме, при чему је земљиште снежним покривачем заштућено од јачег хлађења, те не долази до њеног замрзавања, чак ни у плитком површинском слоју. Лето је пак доста топло са веома неуједначеним распоредом падавина током појединих година. Максимум падавина јавља се у периоду мај-јун, који смењују сув период јул-септембар. Оно што посебно карактерише режим влажења ове котлине је веома неуједначен распоред падавина током разних година, тј. Изражено је смењивање влажних и сушних година.

Хидрологија:

Преко територије града Краљева протичу три веће реке: средњи део Западне Мораве, доњи део Ибра и доњи део Груже. Остале реке и потоци припадају сливовима притока тих река и претежно читавом својом дужином леже на територији града Краљева.

Западна Морава постаје од вода Моравице и Ђетиње, источно од Пожеге и затим тече ка истоку кроз Овчарско - Кабларску клисуру, Чачанску котлину, Краљевачко сужење, Крушевачку котлину и у Параћинској котлини састаје се са Јужном Моравом градећи Велику Мораву. Краљевачком рејону припада средњи део њеног тока дужине око 35км, између села Обрва и Врба.

Ибар настаје од пет врела и извора на северној страни планине Хајла (2400 мнв) од којих је најнижи извор и најјачи, а онда тече претежно клисурастом долином са мањим уметнутим проширењима на исток до Косовске Митровице, а затим на север до Краљева и источно од њега улива се у Западну Мораву. Краљевачкој општини припада доњи део тог живог тока, низводно од Биљановца, на дужини од око 70км. Ибар се и због тога може сматрати једном од најзначајнијих притока у читавом сливу Мораве.

Гружа настаје у источном делу планине Рудник и тече час широм час ужом долином, углавном ка југу до ушћа у Западну Мораву, низводно од села Витановца.

Остале притоке Западне Мораве на овој територији су претежно краће реке и потоци. Са леве стране нешто је већи слив Сирчанске реке, развијен у јужним деловима Котленика и доњи део слива Чукојевачке реке, разгранат у југозападном делу Гледићких планина. С десне стране је нешто изразитији слив Мусине реке, чије је изворište у југоисточном подручју Јелице.

Притоке Ибра су богатије водом. Са леве стране се у Ибар улива река Студеница, затим реке Дубочица и Лопатница, као и друге мање притоке (Колањ, Пивница и др.). Са десне стране улива се Брезанска река и друге мање реке које долазе са Западних Столова (Премовац, Магазница, Столачки поток и друге).

Лопатница настаје на источној граници општине од реке Толишнице и Каонске реке испод села Станча. Код Богутовца се улива у Ибар као његова лева притока. Одликују је карактеристике типично планинског водотока.

Рибница је највећа река која целим својим током пролази кроз територију града Краљева. Њен горњи (где се зове Сокоља) и средњи ток изграђен је у планинском терену између Столова и Гоча, где се јавља низ притока са бујичарским режимом вода. Доњи ток Рибнице је изграђен у језерским наслагама и крупним речним наносима јужно од Краљева. Дужина реке је око 26 км, а површина слива од 115 км^2.

Земљиште:

Захваљујући утицају разноврсних фактора у Краљевачкој котлини се среће велики број типова, подтипова и варијетета земљишта. Са гледишта њиховог искоришћавања за пољопривредну производњу и с обзиром на површине на којима су заступљени, најважнији су:

Алувијална земљишта

Ова земљишта су распрострањена читавим током Мораве у доњем делу тока Ибра. Варијатети ових алувијалних земљишта изведени су на бази дубине профила земљишта и израженості педогенетских процеса у њима, па тако имамо: дубоки карбонатни алувијум, плитки карбонатни алувијум и дубоки безкарбонатни алувијум. Ова земљишта су доста хетерогена.

Ливадска земљишта

Чине земљишни покривач вишег дела алувијалне равни Мораве, Ибра и Рибнице. Највећу површину заузимају на подручју Грдице – Адрана – Мрсаћа, с леве и десне стране пута Краљево – Лаћевци. Ова земљишта су доста плодна, али је њихово искоришћавање отежано нарочито за озиме усеве због дужег задржавања воде на њима.

Смонице

Цела површина под смоницама на територији Краљевачке котлине може се поделити у три комплекса. Први, уједно и највећи, налази се на подручју Витановца, Печенога и Витковца, поред пута и пруге Краљево – Крагујевац и дуж реке Груже. Други комплекс се налази на подручју Лопатнице и Врдила, а трећи

у пределу северно од Чукојевца око доњег тока равничарске реке. Смонице су на нашем терену мало проучена и испитана земљишта. Оне су добрих хемијских особина богата су биљним хранивима и хумусом ,али су лоших физичких особина. Ради тога се морају поправити, што се постиже правилном обрадом, ђубрењем и плодоредом.

Псеудоглеј
Псеудоглеј је једно од најраспрострањенијих земљишта у Краљевачкој котлини, заузима површину од око 18000 ха. Налази се у три већа комплекса: 1)Ратарско имање, Грдичка коса, Јарчујак, Дракчићи, део Конарева, Врдила до Врдилске реке; 2) комплекс јужно и југоисточно од Краљева у подручју Кованлука, Ратине, Јовца, Драгосињаца, Врбе, Крушевице; и 3) Подручје Рођевића, Стубла, Поповића и Мрсаћа. Ово земљиште карактеришу лоше физичке и хемијске карактеристике, пре свега велика киселост, смањен садржај хумуса, мањак хранљивих елемената.

Лесивирано земљиште (лувисол)
Заступљено је у истом комплексу са псеудоглејним земљиштима у која и прелазе, па их је тешко од њих разграничити. Распрострањени су на нешто вишим теренима, терасама Западне Мораве и Ибра. Карактеришу га боље физичке а лошије хемијске особине. Изразито су кисела, имају мањак биљних хранива нарочито фосфора и висок садржај мангана, никла, хрома, ради чега се морају проверити приступачни облици ових елемената, да се не би тешки метали акумулирали у плодовима и у ланцу исхране угрозили здравље људи.

Кисело смеђе земљиште
Највише је распрострањено на Гледићким планинама, атарима села Лешева, Раванице, Годачице, око Рудна – Родочела – Мланче. Главни проблем ових земљишта је склоност ерозији. Ова земљишта су доста кисела, па је ограничено гајење одређених биљних врста.

Хумусно силикатно земљиште (ранкер)
Највећи комплекс је на Столовима, на подручју Богутовца, Богутовачке Бање и Станче, затим околине Ушћа, око манастира Студенице и свуда где је геолошка подлога серпентин. Ова земљишта су плитка и слабо продуктивна и јако су сиромашна у хранљивим елементима нарочито у калијуму и фосфору. Имају доста магнезијума и хрома, што може бити токсично за биљке, а преко њих и за људе.

Заштићена природана добра:

На територији града Краљева налазе се следећа заштићена природна добра:
Парк природе Голија и Резерват биосфере: Резерват биосфере „Голија – Студеница“;
Део Парка природе Голија се налази на територији града Краљева и обухвата планине Голију, Радочело и јужне делове Чемерна. Границе Парка природе Голија дефинисане су Уредбом о заштити Парка природе "Голија" *("Службени гласник РС", бр. 45/01)* и на подручју града Краљева обухвата територију 12 катастарских општина; Брезова, Бзовик, Врх, Долац, Дражиниће, Милиће, Ушће, Река, Рудно, Засад, Орља глава и Савово. На територији града Краљева, границе Парка природе се поклапају са границама Резервата биосфере Голија –

Студеница *(проглашен 2001. године од стране UNESCO MAB (Човек и биосфера Програма)*. Посматрано подручје Парка природе и Резервата биосфере које се налази на територији града Краљева заузима површину од 115,5 km^2, што чини 15,37% подручја Парка природе и 21,1% Резервата биосфере.

У погледу фаунистичке разноврсности, орнитофаунистичке вредности указују на велику биолошку разноврсност, па се овај комплекс намеће као важан европски центар генетичке разноврсности и има велики значај за очување диверзитета птица Србије.

Специјални резерват природе "Гоч-Гвоздац"

Гоч је планина у централном делу Србије, део је северно-копаоничког венца и спада у категорију нижих планина. Простире се у правцу запад-исток у дужини од 10 километара. Највиши врх Гоча је Крња јела која има надморску висину од 1127 м. Гоч је удаљен 15-так километара од Врњачке Бање, а око 25 км од Краљева.

Уредбом Владе РС ("Сл гласник РС" бр 92/2014) подручје "Гоч - Гвоздац", смештено између планине Столови и масива Жељина и Копаоника у централној Србији, проглашено је заштићеним подручјем II категорије од регионалног, односно великог значаја под називом Специјални резерват природе "Гоч – Гвоздац".

Микролокацијски показатељи:

Село Бабско поље је насељено место у Граду Краљево,

Површина села Бабско поље је 5,78 км^2

Подаци броју становника Бабско поље

Попис 1991.г.	Попис 2002.г.	Попис 2011.г.	Попис 2022.г.
275	260	248	235

Подаци броју домаћинстава Бабско Поље

Попис 1991.г.	Попис 2002.г.	Попис 2011.г.	Попис 2022.г.
81	88	83	78

Концентрација становништва на локацији и широј околини је до 100 ст/ха.

Предметна локација се налази на делу катастарске парцеле број 21, 22 и 23 К.О. Бапско Поље – Град Краљево, уписане су у лист непокретности број 65 К.О. Бапско Поље и делу катастарске парцеле број 20 К.О. Бапско Поље – Град Краљево, уписане су у лист непокретности број 209 К.О. Бапско Поље и припадају категорији остало земљиште у приватној својини у закупу привредног субјекта CEMPROM DOO.



Бапско поље на карти Србије

Осетљивост животне средине на географском подручју места извођења пројекта и подручју које може бити изложене утицајима а нарочито у погледу:

а) Постојеће коришћење земљишта

Експлоатационо поље које је предмет овог Пројекта, налази у кориту за велику воду реке Западне Мораве у атару села Бапско Поље, између стационажа од км 117+500 до км 118+100 са дела парцела к.п.бр.20, 21,22 и 23 КО Бапско Поље, Град Краљево. Катастарске парцеле припадају категорији остало земљиште у приватној својини у закупу привредног субјекта CEMPROM DOO.

б) Регенеративни и апсорпциони капацитет животне средине на локацији и окружењу

Апсорпциони и регенеративни капацитет животне средине зависи од стања чинилаца животне средине, односно од нивоа загађености ваздуха, воде, земљишта, стања вегетације. Извори загађења животне средине емисијом у ваздух смањују апсорпциони и регенеративни капацитет животне средине, тако да се процена може извршити на основу идентификације извора загађења и стања животне средине. О стању животне средине и капацитету може се судити на основу увида на терену, природних карактеристика, биотичких и абиотичких фактора, створених вредности, услова насталих у простору, као и идентификацијом потенцијалних извора загађивања.

Регенеративни капацитет природне средине

Природни ресурси су елементи природе (предмети и појаве) који су човеку потребни као подршка животу и који су укључени у материјалну производњу на постојећем нивоу развоја технологије и производних услова (на пример: ваздух, вода, земљиште, минерали, итд.) дефинише природне ресурсе као обновљиве или необновљиве геолошке, хидролошке и биолошке вредности, које се директно или индиректно могу користити или употребити, а имају реалну или потенцијалну економску вредност. Према трајању, природни ресурси могу бити:

1) Необновљиви ресурси су ресурси који имају фиксне залихе, односно непроменљиве величине укупних „резерви“ унутар периода који се мери људским веком (регенеришу се само на нивоу геолошког доба – мерено милионима година, а не на људском временском нивоу). Пример необновљивих ресурса су руде метала, нафтна поља, поља природног гаса, лежишта угља и други енергетски ресурси фосилних горива. Необновљиви природни ресурси користе се под условима који обезбеђују њихово дугорочно економично и разумно коришћење, укључујући ограничавање коришћења стратешких или ретких природних ресурса и супституцију другим расположивим ресурсима, композитним или вештачким материјалим.

2) Обновљиви ресурси су ресурси који се након експлоатације могу природним процесима раста или надопуњавања вратити на свој претходни ниво залиха, односно који се природно обнављају у временском размаку који је

релевантан за експлоатацију. Примери обновљивих ресурса су пашњаци, шуме, реке, ваздух, рибљи фонд и популација дивљих животиња као и неметали нпр. шљунак и песак као и морске соли. Обновљиви природни ресурси користе се под условима који обезбеђују њихову трајну и ефикасну обнову и стално унапређивање квалитета.

Такође, изузетно је значајна и обновљива енергија, јер се обнавља приближно истом брзином којом се експлоатише.

Коришћење обновљивих енергетских извора је од изузетног значаја за сваку земљу. Значај се огледа у штедњи необновљивих енергетских извора и заштита животне средине.

Управљање речним наносом и његово коришћење захтева плански приступ, у коме се тежи заштити водних тела која су формирана у речном наносу, очувању екосистема и амбијенталних карактеристика речних токова, при чему треба имати у виду и да су песак и шљунак потребни у грађевинарству и да имају привредни значај у Републици Србији.

Са тим у вези, експлоатација је дозвољена искључиво уколико се изводи према пројектима, који треба да буду функционално усаглашени са пројектима регулација река, уз неопходно одобрење надлежних водопривредних организација.

Намера Носиоца пројекта је да експлоатацију речног наноса спроводи у складу са законском регулативом, уз поштовање прописаних услова и мера, чиме ће се спречити значајнији негативни утицаји активности на животну средину.

Предметна локација на којој се планира експлоатација, представља подручје без великих емитера загађујућих материја, нема индустријских објеката. У близини вршења ископа нема објеката у којима се обавља производња. С обзиром на горе наведене чињенице, очигледно је да животна средина још има довољан регенеративни капацитет на овом локалитету, при релативно малом доприносу „полуаната“, може сама да реагује и да се регенерише без додатних интервентних мера.

Апсорбциони капацитет природне средине

Као што се из претходног поглавља види, животна средина има одговарајући и апсорпциони капацитет да прихвати ограничене количине загађујућих материја. На овом локалитету, утицај на квалитет животне средине се огледа у аерозагађењу које потиче од емисије издувних гасова из мотора. Овај утицај није лимитирајући нити од великог значаја при реализацији предметног пројекта. Услед рада механизације, долази до емисије штетних гасова јер се као енергент за рад користи дизел гориво. У технолошком процесу не настају отпадне воде нити било какав чврсти отпад који се испушта у реку, а сама експлоатација је механичка технолошка операција.

На основу наведених чињеница и података прикупљених на терену, о стању на локацији и ширем окружењу предметног Пројекта, може се закључити да регенеративни и апсорпциони капацитет животне средине није умањен и да се уз поштовање мера заштите, обезбеђује очување капацитета животне средине.

3. Назив, опис и карактеристике пројекта

Карактеристике експлатационог поља

Експлоатационо поље које је предмет овог Пројекта, налази у кориту за велику воду реке Западне Мораве у атару села Бапско Поље, између стационажа од км 117+500 до км 118+100 са дела парцела к.п.бр.20, 21,22 и 23 КО Бапско Поље, Град Краљево.

Површина експлоатационог поља:

- Касета 1 – 3.360,80 m^2
- Касета 2 – 3.342,60 m^2

Укупно: 6.703,4 m^2

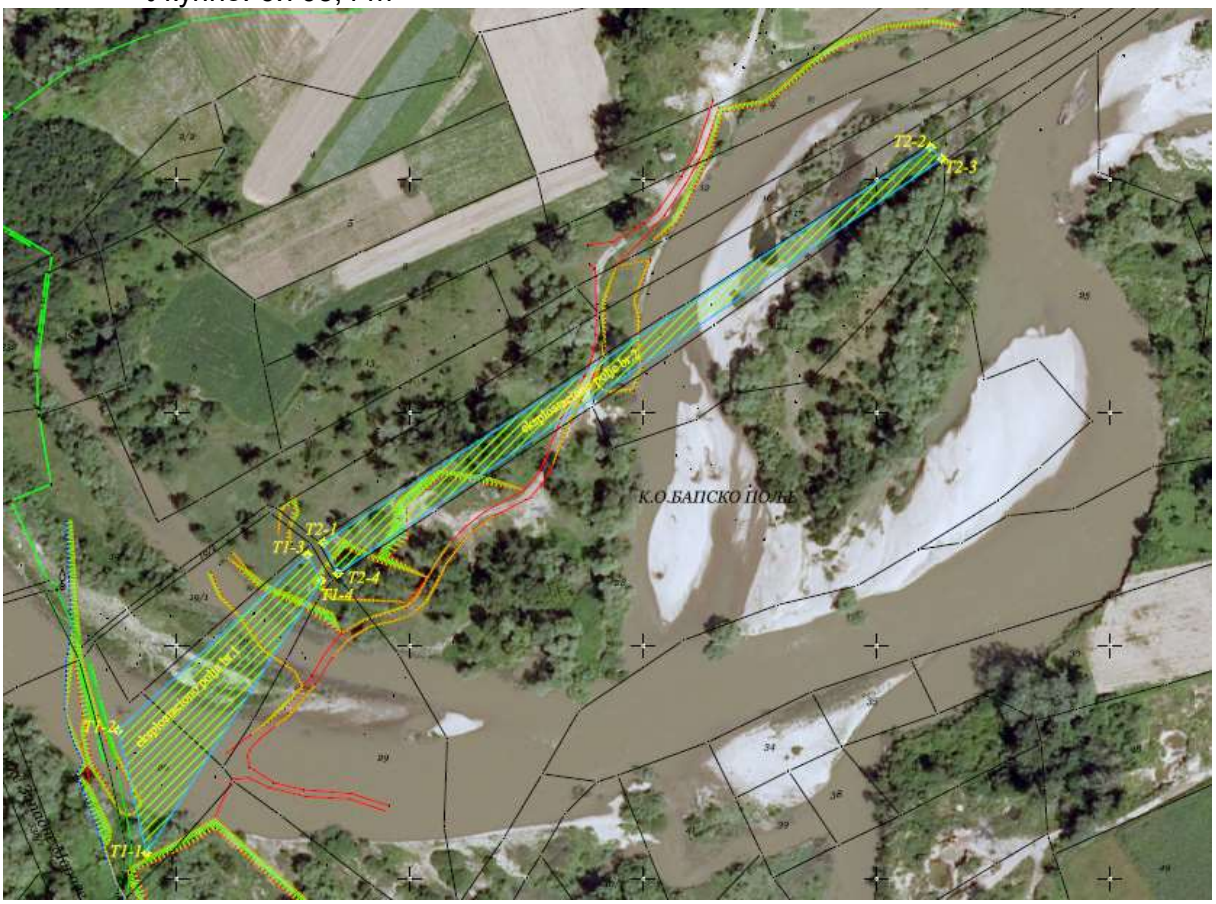

Орто-фото снимак (http://www.geosrbija.rs/) експлоатационог поља од км 117+500 до км 118+100

У графичком делу на страни број 33-1 и 33-2 приказана је ситуација експлатационог поља

КООРДИНАТЕ - СТАЛНЕ ТАЧКЕ, ГРАНИЧНИХ ТАЧАКА ЕКСПЛОАТАЦИОНОГ ПОЉА

Касета 1

Тачка	X	Y
T1-1	7 464 587	4 851 111
T1-2	7 464 575	4 851 164
T1-3	7 464 656	4 851 239
T1-4	7 464 662	4 851 228

Касета 2

Тачка	X	Y
T2-1	7 464 662	4 851 244
T2-2	7 464 923	4 851 414
T2-3	7 464 928	4 851 409
T2-4	7 464 669	4 851 231

ОРГАНИЗАЦИЈА ЕКСПЛОАТАЦИЈЕ

Ископ материјала предвиђен је са хидрауличким багером, тако што се прво врши скидање и транспорт хумуса и јаловине на касте које се не копају.

По завршеном ископу на једној кастети прво се врши враћање јаловине и хумуса на ископану касту, и потом се прелази на ископ на другој касети по истој методологији.

Како је радни фронт веома узак, а обзиром на величину касета, за ефикасно обављање посла довољан је један багер одговарајућих карактеристика, једна утоварна кашика и три камиона.

Предвиђена механизација (са којом располаже инвеститор):

- Багер гусеничар ----- 1 m3
- Утварна кашика ULT 160 ----- 2,3 m3
- Камион ----- 15 m3

Уколико се приликом ископа наиђе на материјал који није од интереса за експлоатацију мора се уклонити на привремену депонију (слободну касету), и по завршетку експлоатације експлоатационо поље се мора оставити уредно, а ископ мора бити у границама пројектованих профила.

На експлоатационом пољу није предвиђено депоновање ископаног материјала, обзиром да се сепарација Инвеститора налази у релативној у близини од локације.

Како је локација погона фирме близу експлоатационом пољу, није предвиђено депоновање горива и мазива на њој. Допуна горива за све машине које обављају

посао предвиђена је у погону фирме осим хидрауличког багера. Допуна горива за хидраулички багер предвиђена је на експлоатационом пољу, стим што се то мора обављати ван основног корита реке уз поштовање свих позитивних прописа који се односе на ову врсту активности.

Како се један део транспорта материјала обавља по локалним некатегорисаним путевима Инвеститор је дужан да их све време екплоатације одржава, а по завршетку радова доведе у стање у којем их је затекао.

Општи технички услови

- извођач радова мора се придржавати свих прописа заштите на раду.
- за све радове морају се примењивати важећи прописи и норме за ову врсту радова.
- извођач је дужан да користи површине обухваћене овим пројектом – у границама експлоатационог поља.
- пре почетка радова извођач је дужан да се упозна са пројектом експлоатације речног наноса, тереном на коме ће изводити радове, као и да пре почетка радова уз помоћ овлашћеног геодетског бироа изврши обележавање граница и осталих битних елемената експлоатационог поља.
- сви приступни путеви до експлоатационог поља који нису предмет овог пројекта морају се одржавати за време експлоатације, а по завршеним радовима морају се оставити као и пре почетка радова на експлоатационом пољу.
- извођач је дужан да води уредну техничку документацију као и документацију о количинама експлоатисаног материјала.
- пре почетка радова извођач мора извршити обележавање експлоатационог поља, формирати геодетске белеге и чувати их све време експлоатације.
- пријем и контрола извршених радова врши се од стране овлашћеног лица из надлежног јавног водопривредног предузећа. Све примедбе овлашћеног лица из ЈВП-а морају се отклонити у наведеном року.
- по завршетку радова на експлоатацији врши се коначни снимак изведеног стања и преглед експлоатационог поља од стране представника ЈВП-а.
- уколико се за време експлатације уочи да Пројекат није потпун или да неки његови делови не одговарају стварном стању на терену, потребно је благовремено са тим упознати надлежну особу из ЈВП-а и поступити по његовом налогу.

Технички услови

Формирање градилишта

Пре почетка радова мора се извршити уређење граница градилишта, успостављање полигоног влака, постављање полигоне мреже од бетонских или камених белега, које морају имати висинску и хоризонталну представу.

Извршити снимак „нултог стања“. Белеге се морају одржавати све време експлоатације и служе у сврху контроле исправности радова на експлоатационом пољу.

Пре почетка радова неопходно је формирати локалне саобраћајнице на самом експлоатационом пољу као и одржавати приступне саобраћајнице које воде ка градилишту.

Одредити место смештаја грађевинских машина, као и привремених депонија јаловине, песка и шљунка.

Упознати све раднике који раде на градилишту са свим мерама заштите на раду, као и мерама поступања у случају хазардних ситуација.

Пре почетка радова простор на коме се врши екплоатација мора бити очишћен од растиња и дрвећа и тај материјала мора се прописно уклонити са експлоатационог поља на одабрану локацију.

Приступ експлоатационом пољу није разматран у овој пројектној документацији, па је сам извођач одговоран за одржавање, поправку и друге активности везане за приступне путеве.

Постављање геодетских белега и обележавање граница експлоатационог поља

Пре почетка радова на основу пројектне и геодетске документације неопходно је извршити обележавање граница експлоатационог поља и осталих битних елемената на експлоатационом пољу који ће омогућити правилно извођење радова и лаку контролу. Белеге треба да буду видљиво истакнуте, тако да се могу лако уочити на терену. Предвидети геодеско осигурање белега и осталих битних тачака, како би се лако могле обновити услед оштећења или других разлога.

Уколико се појаве неслагања са профилима из Пројекта, податке о томе унети у градилишну документацију и одмах о томе обавестити надлежно лице из ЈВП-а.

Општи услови за извођење радова

Инвеститор је дужан да најмање 10 дана пре почетка радова о томе обавести надлежно ЈВП и Републичку дирекцију за воде.

Приликом ископа строго се придржавати упутстава и решења датих у пројектној документацији.

Ископ вршити до пројектоване коте, и до линија нагиба датих у пројекту.

Контрола исправности експлатације и евиденције извађених количина

Основа за контролу експлоатационог поља је Пројекат за који се мора прибавити водна сагласност, као и остала техничка документација која се мора уредно и редовно водити.

Контрола исправности експлоатације подразумева:

- контролу граница експлоатационог поља,
- контролу нултог стања пре почетка експлоатације,
- контролу попречних и подужних профила,
- контролу дубине ископа,
- контролу завршног стања и
- контролу документације за евиденцију извађених количина.

4. Приказ разумних алтернатива које су разматране

Основни разлози који су определили Носиоца пројекта за избор ове локације су:
- функционалност решења,
- проветреност локације,
- нивелација терена,
- естетско-визуелни критеријуми,
- могућност угрожавања суседних објеката,
- могућност угрожавања људи.

Са становишта ових критеријума, изабрана варијанта представља повољно решење.

5. Опис чинилаца животне средине који могу бити изложени утицају

Стање животне средине и процена капацитета, дата је на основу података из документације (Водних услова ЈВП „Србијаводе“ Београд, ВПЦ „Морава“ Ниш, РЈ „Западна Морава“ Чачак број 11329/1 од 28.11.2024.г. и Условима Завода за заштиту природе Србије,број 021-4802/4 од 15.01.2025.г.), вредновања простора са аспекта природних карактеристика, створених вредности, услова насталих у простору у претходном периоду, података мониторинга, као и идентификацијом потенцијалних извора загађења на анализираном подручју.

Локација планираног Пројекта експлоатације речног наноса на експлатационом пољу у кориту за велику реке Западне Мораве у атару села Бапско поље, између стационажа км 117+500 до км 118+100 на делу к.п.бр.20, 21, 22 и 23, К.О. Бапско Поље налази се на територији општине Града Краљево

На локацији и у окружењу нема извора загађивања из технолошких процеса и експлоатације природних ресурса.

У предметној урбанистичкој целини, као и непосредном окружењу, нема заштићених природних добара и археолошких налазишта који би били угрожени реализацијом Пројекта.
Подручје на којем се планира експлоатација речног наноса реке Западне Мораве не налази се унутар заштићеног подручја за које је спроведен или покренут поступак заштите, нити се налази у обухвату еколошки значајног подручја еколошке мреже Републике Србије према Уредби о еколошкој мрежи („Службени гласник РС“, бр. 102/2010). Предметно локација се налази у обухвату станишта дивљих врста птица жалар слепић Charadrius dubius и мали гњурац Tachybaptus ruficollis, строго заштићених дивљих врста у складу са Правилником о проглашењу строго заштићених и заштићених дивљих врста биљака, животиња и гљива („Службени гласник” бр. 5/2010, 47/2011, 32/2016 и 98/2016). Предметно подручје се налази у границама потенцијалног Подручја од значаја за Заједницу (proposed Site of Community Importance, pSCI) под називом „Западна Морава“ еколошке мреже Натура 2000 у складу са прописима Европске уније — Директивом о стаништима (Директива о очувању природних станишта и дивљих биљних и животињских врста/ Council Directive 92/43/EEC on the conservation of natural habitats and of wild fauna and flora). Предметно подручје је гнездилиште врста које се гнезде на спрудовима и замочвареним деловима жалар слепић Charadrius dubius и мали гњурац Tachybaptus ruficollis) , или у обалској зони и одсецима водомар Alcedo atthis),чији је период гнежђења траје од 20. априла до 31. јула.Такође, нису идентификовани представници флоре који су угрожени редовним радом предметног подручја.

У току радова на изградњи планираног објекта, очекује се ангажовање механизације, па се очекују емисије у ваздух и импулсна бука. Сви ти утицаји су локалног карактера, временски и просторно ограничени. Акциденти при реализацији пројекта могу бити случајно процуривање горива или мазива из ангажоване механизације, што представља појаву мале вероватноће у случају ангажовања исправне механизације. При редовном раду, на манипулативној површини,не очекује се појава зауљених атмосферских вода, те као такве не могу имати негативан утицај на земљиште, подземне и површинске воде.
У оквиру локације на којој ће се вршити експлоатација речног наноса, чврст отпад настаје услед присуства људи као комуналан чврст отпад. Овакав отпад се одлаже у контејнер који ће празнити градско јавно комунално предузеће.

Акциденти на локацији су мале вероватноће, краткотрајни, локалног карактера. За спречавање акцидента на локацији примениће се све превентивне и техничке мере заштите, у складу са важећом законском регулативом.На предметној локацији, нису идентификовани показатељи нестабилности терена, појаве клизишта, слегања терена, ерозије. Предметну локацију карактерише пре свега, добра проветреност и отвореност, те се на основу руже ветрова за шире

подручје, може закључити да се на локацији и у ширем окружењу не очекује прекорачење дозвољених концентрација загађујућих полутаната атмосфере.

Генерално гледано извођењем техничких мера заштите животне средине у току реализације експлоатације речног наноса на експлатационом пољу у кориту за велику воду реке Западне Мораве у атару села Бапско поље, између стационажа км 117+500 до км 118+100 са дела парцела број .20, 21, 22 и 23, К.О. Бапско Поље – Град Краљево , биће умањен и спречен обим потенцијалних утицаја на животну средину, а на тај начин ће бити обезбеђени захтевани и прописани стандарди и испоштовани услови, те се са тог аспекта се не очекују значајни негативни утицаји на животну средину

6. Опис могућих утицаја пројекта на чиниоце животне средине

Могући утицаји на животну средину, од стране планираног Пројекта експлоатације речног наноса на експлатационом пољу у кориту за велику воду реке Западне Мораве у атару села Бапско поље, између стационажа км 117+500 до км 118+100 на делу к.п.бр.20, 21, 22 и 23, К.О. Бапско Поље, морају бити разматрани са свих аспеката у циљу утврђивања могућег обима и величине утицаја, сложености и вероватноће, трајања, учесталости, могућности понављања негативних утицаја са последицама у животној средини Могући утицаји које треба анализирати и разматрати су:

- у току редовног рада Пројекта;
- у случају удеса (акцидента на локацији);

Утицаји у току редовног рада Пројекта експлоатације речног наноса на експлатационом пољу у кориту за велику воду реке Западне Мораве у атару села Бапско поље, између стационажа км 117+500 до км 118+100 на делу к.п.бр.20, 21, 22 и 23, К.О. Бапско Поље не представљају утицаје од посебног значаја на животну средину. Животну средину ремете радна возила, а то се манифестује кроз следеће поремећаје:

- емисија у атмосферу продукта сагоревања,
- повећање буке,
- вибрације.

Загађење ваздуха

Главни загађивачи ваздуха на експлоатацији речног наноса су мотори са унутрашњим сагоревањем, као и деривати нафте који се ослобађају приликом манипулације.

Загађење издувним гасовима

последица је кретања возила интерним саобраћајницама, односно, последица је сагоревања горива у моторима возилима. У оквиру предметне локације крећу

се возила која за моторни погон користе бензин и дизел гориво. У табели су дате количине основних штетних материја које се емитују у ваздуху радом мотора са унутрашњим сагоревањем.

Састав емитовних супстанци из мотора

Врста емисије	г на 1000 л утрошеног горива	
	бензински мотор	дизел мотор
Алдехиди (HC HO)	0,5	1,2
Угљенмоноксид (CO)	300	7,5
угљоводоник	25	16
Оксиди азота (NO2)	14	28
Оксиди сумпора (SO2)	1	5
Органске киселине (acetatna)	0,5	4
Честице	1,5	15

Прорачун аерозагађења на предметној локацији, с обзиром на конкретне локацијске услове и карактеристике саобраћајних токова код експлоатације речног наноса, може се урадити на основу претпоставки модела који концентрацију загађивача изнад манипулативне површине познатих димензија дефинише као:

F(k) = Q/v x 1/B x 1/u x E(k) x 1/3600 (mg/m3), где је

F(k) - интензитет емисије који се односи на површину локације за полутант К изражен у mg/m3

Q - саобраћајно оптерећење (voz/h)

v - брзина вожње

B - ширина манипулативне површине (m)

U - брзина ветра

E(k) - специфична емисија за полутант К изражена као mg/h/voz.

Узимајући у обзир просторни положај и величину површине локације на којој ће се вршити експлоатација речног наноса, као и фреквенцију возила може се проценити да њеном експлоатацијом неће доћи до емисије полутаната у обиму који ће значајно угрозити животну средину на предметној локацији.

Загађење воде и земљишта

Загађење воде и земљишта на локацији експлоатације речног наноса долази услед кретања моторних возила која као гориво користе моторни бензин и дизел гориво, како при редовном раду тако и у случају хаварије. При редовном раду, на манипулативној површини, штетне материје се сакупљају као резултат:

-таложења продуката издувних гасова,

-цеђења горива и мазива,

-хабање гума и подлога (приликом кочења).

Чврст отпад

У оквиру локације на којој ће се вршити експлоатација речног наноса, чврст отпад настаје услед присуства људи као комуналан чврст отпад. Овакав отпад се одлаже у контејнер који ће празнити градско јавно комунално предузеће. Одређен је простор у оквиру локације за смештај контејнера.

Бука

Бука је значајан еколошки проблем, чији је утицај посебно значајан после дуже експозиције. При деловању буке запажа се низ озбиљних промена у функционисању различитих органа и система и код људи и код животиња. Бука на предметној локацији биће изазвана радом радних машина. Удаљеност стамбених објеката од предметне локације је велика тако да интензитете буке која ће се прозиводити неће имати утицаја на околно становништво.

Утицај на становништво

Утицај локације за експлоатацију речног наноса на становништво може се посматрати ако се детерминишу одређене социјалне групе као корисници простора на њему. У конкретним условима који важе за предметни пројекат јасно се могу издвојити две интерне популације: корисници-радници и становници урбаних целина у околини.

Негативни утицаји на становништво услед рада предметног пројекта могу се поделити на:

-утицаје у смислу могућег напуштања локалитета због негативних последица и

-утицаје у смислу погоршања услова живота као смањења вредности просторних и насељских потенцијала.

Како се концентрације загађивача које се испуштају у животну средину, као и интезитет буке који се генерише у оквиру предметне локације, могу свести у дозвољене границе, то његовом експлоатацијом неће бити штетних утицаја на здравље становништва, поготову ако се узме у обзир удаљеност најближих стамбених објеката. Стамбени објекти су на довољној удаљености, па експлоатација речног наноса на предметној локацији неће утицати на погоршање услова живота у насељу, као ни на расељавање због негативних утицаја.

Утицај на намену и коришћење површина

Заузимање површина на којима ће се вршити експлоатација речног наноса и нормално функционисање предметног пројекта представља један од параметара који је меродаван за дефинисање његовог односа према животној средини. На основу података из планске документације и на основу сагледавања конкретних односа на терену могуће је тврдити да заузимање површина, као критеријум односа према животној средини, нема одређену тежину.

Утицај на флору и фауну

Узимајући у обзир просторни положај станишта ових врста као и просторни положај анализираних коридора може се доћи до закључка да посебно негативне утицаје не треба очекивати.

Промена микроклиме

Основни микроклиматски показатељи који се могу регистровати у околини сличних пројеката експлоатације речних наноса (температура, влажност, испаравање, зрачење), а без утицаја изражених вештачких објеката, показују устаљене законитости које важе и у конкретним просторним односима. С обзиром на претходно изнете чињенице могу се очекивати локални утицаји који неће имати посебно негативно деловање.

Визуелни ефекти

Проблематика визуелних загађења, као критеријум односа анализираног објекта и животне средине постаје актуелна, јер одлике слике предела представљају квалитативни чинилац који битно доприноси квалитету пројектованог решења или се пак јављају као елемент деградације уређених и устаљених односа.

Проблематика визуелних загађења разматрана је у смислу дефинисања утицаја на пејсаж. Експлоатација предметне локације неће имати посебног утицаја на пејзажне карактеристике, па се не могу очекивати ни негативни утицаји у домену промене субјективног доживљаја простора.

Могући утицаји у случају акцидента на локацији, може се јавити при реализацији Пројекта у случају:

- акцидента просипања или процуривање нафте и нафтних деривата из ангажоване механизације и транспортних средстава. Акцидент може бити случајно процуривање горива или мазива из ангажоване механизације, што представља појаву мале вероватноће у случају ангажовања исправне механизације.

- акцидента од могућег удеса на предметној локацији

При процени опасности на животну средину од могућег удеса на предметној локацији треба поћи од чињенице да су деривати нафте потенционално опасни како са аспекта експлозије гасно парне смеше са ваздухом, пожара и токсичности продуката непотпуног сагоревања при пожару, тако и са аспекта емисије угљоводоника у животну средину због високог напона пара ових компонената.

Правилником о методологији за процену опасности од хемијског удеса и од загађења животне средине, мерама припреме и мерама за отклањање последица (Сл. Гласник РС бр.60/94) прописане су основне поставке које се односе на потребу процене опасности од удеса опасних материја.

Под опасним материјама, у смислу наведеног Правилника, подразумевају се материје које имају врло токсична, оксидирајућа, експлозивна, запаљива,

самозапаљива и друга својства опасна по живот и здравље људи и животну средину.
На основу наведеног Правилника процена опасности од могућег удеса и опасности од загађења животне средине врши се, када су опасне материје које могу изазвати удес присутне у количинама једнаким или већим од прописаних. Процена се врши и у случајевима када су количине опасних материја мање од прописаних, уколико се на основу анализе конкретних локацијских карактеристика дође до закључка да је та процена потребна с обзиром на значај у погледу заштите људи, добара и животне средине.
Могуће удесне ситуације које се могу јавити на предметној локацији су:
-Опасност од експлозије услед присуства нафтних деривата
-Опасност од могућег удеса паљењем експлозивне смеше
-Опасност од пожара услед присуства нафтних деривата
-Опасност од емисије угљоводоника

На предметној локацији ангажоване су две грађевинске машине (утоварна кашика ULT, багер гусеничар) и три камиона, што представља појаву мале вероватноће акцидента од могућег удеса на предметној локацији

7. Опис мера предвиђених у циљу спречавања, смањења и отклањања значајних штетних утицаја

Подручје на којем се планира експлоатација речног наноса реке Западне Мораве не налази се унутар заштићеног подручја за које је спроведен или покренут поступак заштите, нити се налази у обухвату еколошки значајног подручја еколошке мреже Републике Србије према Уредби о еколошкој мрежи („Службени гласник РС“, бр. 102/2010).

Предметно локација се налази у обухвату станишта дивљих врста птица жалар слепић Charadrius dubius и мали гњурац Tachybaptus ruficollis, строго заштићених дивљих врста у складу са Правилником о проглашењу строго заштићених и заштићених дивљих врста биљака, животиња и гљива („Службени гласник” бр. 5/2010, 47/2011, 32/2016 и 98/2016).

Предметно подручје се налази у границама потенцијалног Подручја од значаја за Заједницу (proposed Site of Community Importance, pSCI) под називом „Западна Морава“ еколошке мреже Натура 2000 у складу са прописима Европске уније — Директивом о стаништима (Директива о очувању природних станишта и дивљих биљних и животињских врста/ Council Directive 92/43/EEC on the conservation of natural habitats and of wild fauna and flora). Предметно подручје је гнездилиште врста које се гнезде на спрудовима и замочвареним деловима жалар слепић Charadrius dubius и мали гњурац Tachybaptus ruficollis) , или у обалској зони и одсецима водомар Alcedo atthis),чији је период гнежђења траје од 20. априла до

31. јула. С тим у вези непоходно је временско ограничење радова у циљу очувања фауне и птица у периоду гнежђења.

- Забрањено је депоновање речног наноса на простору вађења или у обалској зони;
- Забрањено је угрожавање биодиверзитета и геодиверзитета опасним и штетним материјама и средствима, отпадом и грађевинским материјалом на предметном подручју;
- За извођење радова који изискују уклањање високе дрвенасте вегетације на државном и приватном земљишту обавезна је сагласност и дознака ЈП „Србијашуме",
- Забрањено је извођење радова који би довели до замућења воде у периоду дужем од пет дана;
- Забрањено је упуштање отпадних вода приликом испирања наноса у реку Западну Мораву;
- При изради пројектне документације, јасно дефинисати манипулативне површине експлоатационог поља;
- Забрањено је уништавање и нарушавање станишта, као и уништавање и узнемиравање дивљих врста;
- Забрањена је промена морфолошких и хидролошких особина подручја од којих зависи функционалност коридора;
- Током извођења радова на вађењу и транспорту речног наноса, сагласно чл. 10. и 16. Закона о заштити од буке у животној средини („Службени гласник РС", бр. 96/2021), ниво буке и вибрација не сме прећи граничне вредности за радну средину;
- Комунални и сав остали отпад настао током радова, мора бити сакупљан на одговарајући начин, а потом депонован на место које одреде надлежне службе;
- На површини вађења речног наноса није дозволено вршити сервис и ремонтовање машина, средстава и опреме;
- Није дозвољено извођење радова ноћу;
- Максимално ограничити уклањање зељасте, жбунасте и шумске вегетације, која је значајна за гнежђење, исхрану и зимовалиште, одмориште и ноћилиште за птице и друге животињске врсте;
- Пројектом дефинисати да је у току рада на предметној површини вађења речног наноса и околини потребно предузети све мере како би се спречило изливање горива, мазива и других штетних и опасних материја у водоток;
- Пројектом предвидети да локација на којој ће се вршити складиштење нафте и нафтних деривата, за одржавање механизације, буде удаљена најмање 500 m од речног корита;

- Предвидети да се у случају акцидентног загађења површинских вода тренутно обуставе сви радови, и да се ангажују надлежне институције и предузеће овлашћено за санирање;
- У случају изливања штетних материја у водоток, потребно је извршити одговарајуће анализе воде и предузети мере санације и заштите живог света реке, а гориво, мазиво и друге штетне материје адекватно сакупљати и евакуисати до прописане локације, у складу са чланом 2. Правилника о начину складиштења, паковања и обележавања опасног отпада („Службени гласник РС", бр. 92/2010 и 77/2021);
- Током транспорта речног наноса неопходно је спречити свако разношење честица песка и прашине у непосредно окружење. Свако евентуално изливање речног наноса на траси превоза потребно је што пре санирати;
- Пројектом дефинисати простор за депоновање извађеног речног наноса у коме треба да су обезбеђени услови складиштења без могућности загађења водотока, земљишта и ваздуха у окружењу у складу са Законом о заштити животне средине („Службени гласник РС”, бр. 135/2004, 36/2009, 36/2009 - др. закон, 72/2009 - др. закон, 43/2011 одлука УС, 14/2016, 76/2018, 95/2018 - др. закон и 95/2018 - др. закон);
- Пројектом дефинисати забрану депоновања извађене јаловине у самом приобаљу, као и на површинама под природном и полуприродном вегетацијом (појединачна или групе стабала у приобаљу, ливаде, пашњаци, тршћаци итд.);
- Уколико се у току радова наиђе на геолошка и палеонтолошка документа (фосили, минерали, кристали и др.) која би могла имати својство природне вредности, налазач је дужан да пријави Министарству заштите животне средине и предузме мере заштите од уништења, оштећивања или крађе до доласка овлашћеног лица, у складу са чл. 99. Закона о заштити природе;
- Није дозвољено уклањање вегетације у обалској зони Западне Мораве и на копненом на делу к.п. бр. 20, 21, 22 и 23 КО. Бапско Поље, Град Краљево;
- Обавеза инвеститора је да стручним сарадницима Завода омогући приступ локацији током године у циљу праћења стања дивљих врста на локалитету и околини;
- Радови се могу реализовати током године, изузев у периоду гнежђења птица од 20. априла до 31. јула, у циљу заштите строго заштићених птица гнездарица;
- Уколико се у току вађења речног наноса наиђе на активно гнездо птица са јајима и/или младунцима, привремено обуставити радове и обавестити Завод за заштиту природе Србије;
- Забрањено је потпуно преграђивање реке Западне Мораве током вађења речног наноса;

- Радови при експлоатацији морају се изводити тако, да не ремете хидролошки режим, пре свега квантитативне карактеристике реке Западне Мораве, односно да не изазивају негативне последице локалног карактера;
- Експлоатацијом није дозвољено ићи испод талвега;
- Није дозвољено отварање фреатске (слободне) издани;
- Није дозвољено вршити сепарацију експлоатисаног материјала у приобаљу изузев на месту намењеном за сепарацију;
- Експлоатацијом материјала не сме се угрозити стабилност природне обале за велику воду.

Мере заштите при транспорту материјала

Извођач радова је дужан да обезбеди безбедан транспорт избагерованог материјала са експлоатационог поља до места депоновања материјала. Уколико приликом транспорта материјала настану оштећења на објектима или путној мрежи, извођач радова је дужан да исте у што краћем року отклони.

Мере заштите површинских и подземних вода

Извођач радова на експлоатационом пољу дужан је да оформи правилник о обавезама радника приликом коришћења опасних и запаљивих материја, који поред осталог мора да садржи и начин поступања и одговорност радника у случају хазардних ситуација.

Уколико дође до неке хазардне ситуације неопходно је предузети све потребне мере за њено отклањање, као и санацију штета проузрокованих овом ситуацијом. Уколико се појаве загађења већег обима која могу имати значајне негативне последице на здравље људи и околину извођач радова је дужан да о томе што је могуће пре извести надлежне институције.

Мере заштите у периоду застоја експлоатације

Извођач радова је дужан да прати хидролошку ситуацију на водотоку и да радове прилагоди очекиваној хидролошкој ситуацији.

При повишеном водостају, због отежаних услова за контролисану експлоатацију препоручује се прекид радова на експлоатацији и предузимање неопходних превентивних мера:

- уклањање речног наноса са привремених депонија на експлоатационом пољу, као и осталог материјала ван граница утицаја великих вода.
- уклањање механизације, горива и осталог материјала ван утицаја великих вода.

Извођач је дужан да предузме све мере заштите на раду и обезбеди експлоатационо поље од свих штета.

-Градилиште мора да буде уређено тако да је омогућено несметано и сигурно извођење свих радова на експлоатационом пољу.

-Градилиште мора да буде осигурано од приступа особа које нису запослене на градилишту.
-Снадбевање машина горивом и мазивом може се вршити искључиво ван речног корита како би се избегла могућност изливања у водоток.
-Замена уља у моторима мора се вршити по могућности у сервисима или одговарајућим локацијама ван експлоатационог поља.
-Експлоатационо поље мора да буде опремљено одговарајућим прописаним средствима за прву помоћ.
-Радници запослени на експлоатационом пољу морају да буду заштићени од повреда и морају носити одговарајућа заштитна средства.
-Пре почетка радова на експлоатацији инвеститор је дужан да поднесе пријаву о почетку радова надлежној инспекцији рада.
-Неопходно је урадити посебан елаборат о уређењу градилишта и организацији рада на градилишту у погледу заштите на раду.

Земљани радови

-При извођењу земљаних радова на дубинама већим од 100 cm, морају се предузети заштитне мере против рушења обала.
-Ручно откопавање материјала мора се вршити одозго на доле. Поткопавање је забрањено.
-Приликом машинског ископа материјала, руковалац машине и пословођа морају водити рачуна о сигурности радника који раде у домету машине.
-Ако се у току ископа наиђе на инсталације, радови се морају обуставити док се инсталација прописно не осигура и неопходно је о томе одмах обавестити власника инсталације.
-За силазак радника у ископ и излажење из ископа морају се обезбедити мердевине толике дужине да прелазе изнад ивице ископа најмање 75 cm.
-Пре почетка рада на ископу земље, а увек после временских непогода, мразева или отапања снега, руководилац радова мора прегледати стање бочних старана ископа и предузети одговорајуће мере ако се за тим укаже потерба.
-Како се радови изводе у близини воде, морају се предузети све позитивне законске мере које су предвиђене за овакву врсту посла.

Грађевинска механизација

-Грађевинска механизација и уређаји, при постављању на место рада морају бити прегледани и проверени у погледу њихове исправности за рад. Прегледи машина и возила од стране стручних и овлашћених лица врше се у прописаним роковима, о чему се мора водити уредна евиденција. Дневне и недељне прегледе врши сам руковалац. Периодичне прегледе и прегледе после интервенција на машини врше овлашћени механичар и руковалац заједно.
-Машина на којој нису спроведене мере заштите на раду, без обзира на њену исправност, сматра се неисправном и ставља се ван употребе.

-Радници који рукују грађевинским машинама морају бити у потпуности обучени и упознати са начином руковања. Руковање машином се може поверити само лицу старијем од 18 година које је обучено за безбедан рад и које поседује важеће лекарско уверење за те услове рада.
-Бука грађевинских машина не сме да прелази прописану границу.
-Строго је забрањено паркирати машину на узбрдици или низбрдици, као и са подигнутим радним уређајем или кипом.
-Строго је забрањено вршити било какву интервенцију и поправку док је машина у раду или јој ради мотор.
-Радници који раде на машинама са високим вибрацијама морају бити опремљени заштитном опремом на прописани начин.
-Радници који рукују са грађевинским машинама које имају електро погон морају бити заштићени на одговарајући начин.
-Самоходне грађевинске машине морају имати уређај за давање звучних сигнала.
-За рад ноћу, машине и возила морају бити сабдевене прописаним светлосним и другим уређајима.

Багер

-За извођење радова морају се користити машине које су прегледане и испитане у погледу безбедности и здравља на раду и које поседују извештај о прегледу и испуњавању услова за БЗР.
-Строго је забрањено задржавање у зони рада и кретања багера!
-Пре почетка рада багериста мора означити почетак рада, јасно чујним звучним сигналом. Уколико се у току рада појаве кварови који угрожавају сигурност у раду, радови се морају прекинути до отклањања квара.
-За време рада багера строго је забрањено: пењање или силажење са багера, извођење поправки, подешавања или подмазивања, одвраћање пажње багеристе разговором, улазак других лица, нарочито деце, у кабину багера.
-Утовар каменог и растреситог материјала у возило изводи се са стране или од назад, а НИКАДА преко кабине возила. Приликом утовара, возач камиона је дужан да изађе из кабине возила и сачека утовар на безбедном одстојању.
-По завршетку рада багериста је дужан да остави багер на предвиђено, безбедно место, да спусти кашику багера, искључи све механизме и забрави обртање платформе багера.

Превожење материјала

-За превожење материјала из ископа и другог материјала морају се употребљавати искључиво исправна возила која својим карактеристикама одговарају врсти и тежини материјала.
-Возилом смеју управљати лица која поседују возачку дозволу за ту категорију возила.

Електричне инасталације на експлоатационом пољу

-Електричне инсталације, уређаји, опрема морају својом израдом одговарати постојећим техничким прописима. У погледу заштите на раду, ове инсталације морају одговарати одредбама постојећих прописа о заштитним мерама против опасности од удара електричне струје.

-Радници морају бити у потпуности обучени за рад на овим машинама и уређајима и морају се придржавати упутстава за руковање.

-При формирању градилишта електричне инсталације смеју изводити, поправљати и одржавати само стручно оспособљени и квалификовани радници, упознати са могућим опасностима.

-Слободни електрични водови на градилишту морају бити положени тако да не постоји опасност од њиховог механичког оштећења.

-Електрични уређаји смештени на отвореном, морају бити заштићени од атмосферских непогода. Урађаји за укључење и искључење погонске струје морају бити постављени у ормарима на приступачном месту и опремљени опремом за закључавање у искљученом положају.

Рад са опасним материјама

-Запаљиве течности са лако експлозивним испарењима смеју се чувати на градилишту само у посебним складиштима осигураним од пожара и експлозије у смислу постојећих прописа.

-При превожењу, преношењу и коришћењу запаљивих течности морају се примењивати превентивне заштитне мере предвиђене важећим прописима.

Радна снага и средства личне заштите на раду

-Приликом рада сви запослени на градилишту морају се придржавати свих мера и упутстава за БЗР и користити лична заштитна срества која су им дата на употребу. Уколико се запослени не придржавају и не поштују мере за БЗР, као и уколико не користе ЛЗС морају бити упозорени, а потом и удаљени са градилишта од стране шефа градилишта или одговорног лица.

-У радном процесу могу учествовати искључиво радници који су обучени за безбедан и здрав рад и који су здравствено способни за те послове.

-За радове у води или на влажним површинама радници морају имати одговарајућу заштитну опрему предвиђену важећим прописима.

-За радове на отвореном простору и под утицајем атмосферских неприлика, радницима се морају обезбедити лична заштитна средства односно опрема од штетних последица (бунда, рукавице, кишна кабаница и сл.)

-Ради безбедности свих учесника у раду и у току рада, као и особа које се по било ком основу нађу на градилишту неопходно је обезбедити и извршити обележавање опасних места и зона рада, као и поставити одговарајуће знакове упозорења.

КРАТАК ОПИС ПРОЈЕКТА

Ред. бр.	Питање	ДА/НЕ Кратак опис пројекта?	Да ли ће то имати значајне последице?
1	2	3	4
1.	Да ли извођење, рад или престанак рада подразумевају активности које ће проузроковати физичке промене на локацији (топографија, коришћење земљишта, измену водних	Да	Не, само је у питању коришћење земљишта
2.	Да ли извођење или рад пројекта подразумева коришћење природних ресурса као што су земљиште, воде, материјали или енергија, посебно ресурса који нису обновљиви или који се тешко обезбеђују?	Да, земљиште	Не
3.	Да ли пројекат подразумева коришћење, складиштење, транспорт, руковање или производњу материја или материјала који могу бити штетни по људско здравље или животну средину или који могу изазвати забринутост због постојећих или потенцијалних ризика по људско здравље?	Не	Не
4.	Да ли ће на пројекту током извођења рада или по престанку рада настајати чврсти отпад?	Да, комунални отпад	Не
5.	Да ли ће на пројекту долазити до испуштања загађујућих материја или било каквих опасних, отровних или непријатних материја у ваздух?	Да, издувни гасови радних машина	Не
6.	Да ли ће пројекат проузроковати буку и вибрације, испуштање светлости, топлотне енергије или електромагнетног зрачења?	Да, одређени ниво повећања буке и вибрације	Не
7.	Да ли пројекат доводи до ризика од контаминације земљишта или воде испуштеним загађујућим материјама на тло или у површинске или подземне воде?	Не	Не
8.	Да ли ће током извођења или рада пројекта постојати било какав ризик од удеса који може угрозити људско здравље или животну средину?	Да, ризик у одређеној мери постоји	Не
9.	Да ли ће пројекат довести до социјалних промена, на пример у демографском смислу, традиционалном начину живота, запошљавању?	Не	Не

10.	Да ли постоје било који други фактори које треба анализирати, као што је развој који ће уследити, који би могли довести до последица по животну средину или до кумулативних утицаја са другим, постојећим или планираним активностима на локацији?	Не	Не
11.	Да ли има подручја на локацији или у близини локације, заштићених по међународним или домаћим прописима због својих еколошких, пејзажних, културних или других вредности, која могу бити захваћена утицајем пројекта?	Не	Не
12.	Да ли има подручја на локацији или у близини локације, важних или осетљивих због еколошких разлога, на пример мочваре, водотоци или друга водна тела, планинска или шумска подручја, која могу бити загађена извођењем пројекта?	Не	Не
13.	Да ли има подручја на локацији или у близини локације која користе заштићене, важне или осетљиве врсте фауне и флоре, на пример за насељавање, лежење, одрастање, одмарање, презимљавање и миграцију, а која могу бити загађене реализацијом пројекта?	Не	Не
14.	Да ли на локацији или у близини локације постоје површинске или подземне воде које могу бити захваћене утицајем пројекта?	Не	Не
15.	Да ли на локацији или у близини локације постоје подручја или природни облици високе амбијенталне вредности који могу бити захваћени утицајем пројекта?	Не	Не
16.	Да ли на локацији или у близини локације постоје путни правци или објекти који се користе за рекреацију или други објекти који могу бити захваћени утицајем пројекта?	Не	Не
17.	Да ли на локацији или у близини локације постоје транспортни правци који могу бити загушени или који проузрокују проблеме по животну средину, а који могу бити захваћени утицајем пројекта	Не	Не
18.	Да ли се пројекат налази на локацији на којој ће вероватно бити видљив великом броју људи?	Не	Не
19.	Да ли на локацији или у близини локације има подручја или места од историјског или културног значаја која могу бити захваћена утицајем пројекта?	Не	Не
20.	Да ли се пројекат налази на локацији у претходно неразвијеном подручју које ће због тога претрпети губитак зелених површина?	Не	Не

21.	Да ли се на локацији или у близини локације пројекта користи земљиште, на пример за куће, вртове, друге приватне намене, индустријске или трговачке активности, рекреацију, као јавни отворени простор, за јавне објекте, пољопривредну производњу, за шуме, туризам, рударске или друге активности које могу бити захваћене утицајем пројекта?	Не	Не
22.	Да ли за локацију и за околину локације постоје планови за будуће коришћење земљишта које може бити захваћено утицајем пројекта?	Не	Не
23.	Да ли на локацији или у близини локације постоје подручја са великом густином насељености или изграђености која могу бити захваћена утицајем пројекта?	Не	Не
24.	Да ли на локацији или у близини локације има подручја заузетих специфичним (осетљивим) коришћењима земљишта, на пример болнице, школе, верски објекти, јавни објекти који могу бити захваћени утицајем пројекта?	Не	Не
25.	Да ли на локацији или у близини локације има подручја са важним, високо квалитетним или ретким ресурсима (на пример, подземне воде, површинске воде, шуме, пољопривредна, риболовна, ловна и друга подручја, заштићена природна добра, минералне сировине и др.) која могу бити захваћена утицајем пројекта?	Не	Не
26.	Да ли на локацији или у близини локације има подручја која већ трпе загађење или штету на животној средини (на пример, где су постојећи правни нормативи животне средине прећени) која могу бити захваћена утицајем пројекта?	Не	Не
27.	Да ли је локација пројекта угрожена земљотресима, слегањем земљишта, клизиштима, ерозијом, поплавама или повратним климатским условима (на пример температурним разликама, маглом, јаким ветровима) које могу довести до проузроковања проблема у животној средини од стране пројекта?	Не	Не

Подносилац захтева
CEMPROM DOO
Ибарски пут 10
32212 Прељина

Александар Ракићевић, директор

Прилог 2

ГРАФИЧКА ДОКУМЕНТАЦИЈА

-катастарско топографски план локације (приказ микролокације)
-ситуациони приказ локације са уцртаним границама експлатационог поља

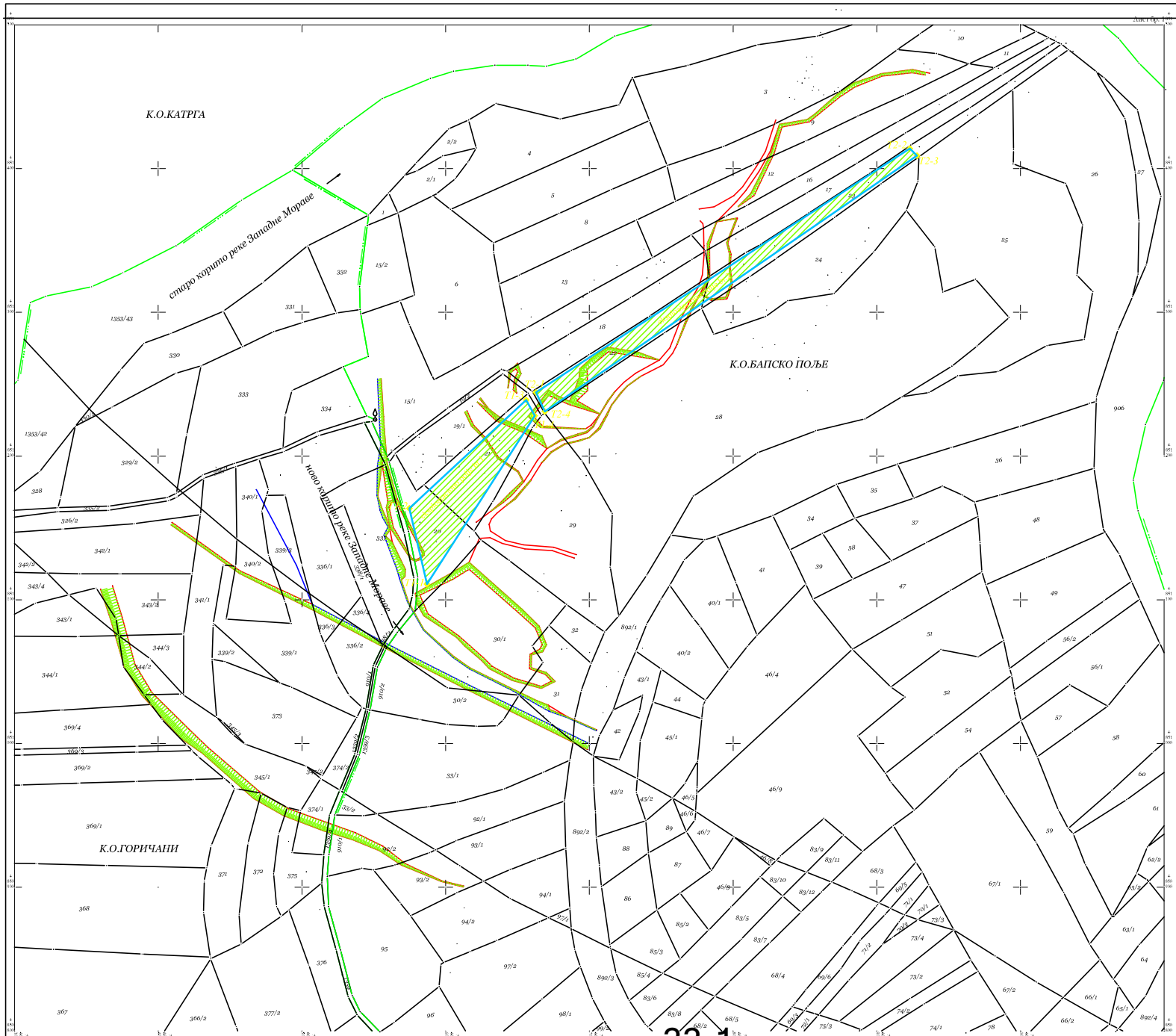

KOORDINATE TACAKA PROFILA		
BR. TACKE	Y	X
T1-1	7 464 587	4 851 111
T1-2	7 464 575	4 851 164
T1-3	7 464 656	4 851 239
T1-4	7 464 662	4 851 228
T2-1	7 464 662	4 851 244
T2-2	7 464 923	4 851 414
T2-3	7 464 928	4 851 409
T2-4	7 464 669	4 851 231

LEGENDA:

katastarsko stanje

eksploatacione polje

ENHY GROUP	Privredno društvo za projektovanje, konsalting i inženjering "ENHY GROUP" d.o.o. Čačak		Investitor: „ЦЕМПРОМ" д.о.о., Прељина, Чачак ul. Ibarski put br.10 , 32212 Čačak	
Odgovorni projektant: Zoran Bogdanović,dipl.inž.građ.		Datum: dec. 2024	Naziv projekta: Eksploataciono polje rečnog nanosa u koritu za veliku vodu reke Zapadne Morave u ataru sela Bapsko Polje između stacionaža km 117+500 do km 118+100 sa dela k.p. 20, 21, 22 i 23 KO Bapsko Polje - Grad Kraljevo	
Projektant:		Datum: dec. 2024	Objekat: PROJEKAT EKSPLOATACIJE REČNOG NANOSA	
Saradnik:		Datum: dec. 2024	Deo projekta: H	Razmera: 1: 2000
Crtez: Situacija eksploatacionog polja			List: 1	Br. crteza: 2



KOORDINATE TACAKA PROFILA		
BR. TACKE	Y	X
T1-1	7 464 587	4 851 111
T1-2	7 464 575	4 851 164
T1-3	7 464 656	4 851 239
T1-4	7 464 662	4 851 228
T2-1	7 464 662	4 851 244
T2-2	7 464 923	4 851 414
T2-3	7 464 928	4 851 409
T2-4	7 464 669	4 851 231

N

LEGENDA:

katastarsko stanje

eksploatacione polje

ENHY GROUP

Privredno društvo za projektovanje, konsalting i inženjering "ENHY GROUP" d.o.o. Čačak

Investitor: „ЦЕМПРОМ" д.о.о., Прељина, Чачак ul. Ibarski put br.10 , 32212 Čačak

Naziv projekta:
Eksploatacione polje rečnog nanosa u koritu za veliku vodu reke Zapadne Morave u ataru sela Bapsko Polje između stacionaža km 117+500 do km 118+100 sa dela k.p. 20, 21, 22 i 23 KO Bapsko Polje - Grad Kraljevo

Odgovorni projektant: Zoran Bogdanović,dipl.inž.građ.		Datum: dec. 2024			
Projektant:		Datum: dec. 2024	Objekat: PROJEKAT EKSPLOATACIJE REČNOG NANOSA		
Saradnik:		Datum: dec. 2024	Deo projekta: H	Razmera: 1: 2000	
Crtez: Situacija eksploatacionog polja					List: 1 / Br. crteza: 3

Прилог 3

ИЗВОД ИЗ АПР-а

-Извод о регистрацији привредног субјекта Агенције за привредне регистре

5000219617315

ИЗВОД О РЕГИСТРАЦИЈИ ПРИВРЕДНОГ СУБЈЕКТА

Република Србија
Агенција за привредне регистре

ОСНОВНИ ИДЕНТИФИКАЦИОНИ ПОДАТАК

Матични / Регистарски број	06268544

СТАТУСИ

Статус привредног субјекта	Активан
Са статусом социјалног предузетништва	Не

ПРАВНА ФОРМА

Правна форма	Друштво са ограниченом одговорношћу

ПОСЛОВНО ИМЕ

Пословно име	PROIZVODNO TRGOVINSKO DRUŠTVO CEMPROM DOO PRELJINA
Скраћено пословно име	CEMPROM DOO

ПОДАЦИ О АДРЕСАМА

Адреса седишта

Општина	ЧАЧАК
Место	ПРЕЉИНА, ЧАЧАК
Улица	ИБАРСКИ ПУТ
Број и слово	10
Спрат, број стана и слово	/ /

Адреса за пријем електронске поште

Е- пошта	cemprom.fin@gmail.com

ПОСЛОВНИ ПОДАЦИ

Подаци оснивања

Датум оснивања	26.10.1992

Време трајања

Време трајања привредног субјекта	Неограничено

Претежна делатност

Шифра делатности	2369

Назив делатности	Производња осталих производа од бетона, гипса и цемента

Остали идентификациони подаци

Порески Идентификациони Број (ПИБ)	101295247

Подаци од значаја за правни промет

Текући рачуни

105-0000000014297-12
160-0000000549227-37
325-9601600005901-78
165-0007012847739-34
325-9500500201124-67
165-0007012847698-60
340-0000011033786-16
150-0000025007791-57
170-0030043443000-64
160-6000001399889-94
340-0000010119846-34
170-0030043443320-74
160-0000000554049-24
150-0070100164033-12
325-9601500201125-44

Подаци о статуту / оснивачком акту

Не постоји обавеза овере измена оснивачког акта

Датум важећег статута	
Датум важећег оснивачког акта	11.10.2021

Законски (статутарни) заступници

Физичка лица

1. Име: Александар Презиме: Ракићевић

ЈМБГ: 0601984782830

Функција: Директор

Ограничење супотписом: не постоји ограничење супотписом

Директори / чланови одбора директора

Директори

Чланови одбора директора

1. Име: Александар Презиме: Ракићевић

ЈМБГ: 0601984782830

Чланови / Сувласници

Подаци о члану

Име и презиме	Александар Ракићевић
ЈМБГ	0601984782830

Подаци о капиталу

Новчани

износ	датум
Уписан: 68.246,15 EUR, у противвредности од 4.159.022,75 RSD	
Уписан: 2.310.000,00 RSD	
Уписан: 38.927,09 EUR, у противвредности од 3.733.575,06 RSD	
Уписан: 3.022.000,00 RSD	
Уплаћен: 68.246,15 EUR, у противвредности од 4.159.022,75 RSD	31.08.2002
Уплаћен: 38.927,09 EUR, у противвредности од 3.733.575,06 RSD	28.12.2009
Уплаћен: 1.100.000,00 RSD	08.11.2013
Уплаћен: 500.000,00 RSD	12.11.2013
Уплаћен: 710.000,00 RSD	15.11.2013
Уплаћен: 3.022.000,00 RSD	18.10.2019

Неновчани

вредност	датум	опис
Уписан: 112.636,38 EUR, у противвредности од 6.824.446,78 RSD		
Уписан: 63.695.015,84 RSD		

вредност	датум	опис
Унет: 112.636,38 EUR, у противвредности од 6.824.446,78 RSD	10.05.2002	у непокретностима

вредност	датум	опис
Унет: 63.695.015,84 RSD	11.10.2021	

	износ(%)
Удео	**100,000000000000**

Основни капитал друштва

Новчани

износ	датум
Уписан: 68.246,15 EUR, у противвредности од 4.159.022,75 RSD	

износ	датум
Уписан: 2.310.000,00 RSD	

износ	датум
Уписан: 38.927,09 EUR, у противвредности од 3.733.575,06 RSD	

износ	датум
Уписан: 3.022.000,00 RSD	

износ	датум
Уплаћен: 68.246,15 EUR, у противвредности од 4.159.022,75 RSD	31.08.2002

износ	датум
Уплаћен: 38.927,09 EUR, у противвредности од 3.733.575,06 RSD	28.12.2009

износ	датум
Уплаћен: 1.100.000,00 RSD	08.11.2013

износ	датум
Уплаћен: 500.000,00 RSD	12.11.2013

износ	датум
Уплаћен: 710.000,00 RSD	15.11.2013

износ	датум
Уплаћен: 3.022.000,00 RSD	18.10.2019

Неновчани

вредност	датум	опис

Уписан: 112.636,38 EUR, у противвредности од 6.824.446,78 RSD		
вредност	датум	опис
Уписан: 63.695.015,84 RSD		
вредност	датум	опис
Унет: 112.636,38 EUR, у противвредности од 6.824.446,78 RSD	10.05.2002	у непокретностима
вредност	датум	опис
Унет: 63.695.015,84 RSD	11.10.2021	

Ограници

1.	Назив	CEMPROM DOO PRELJINA OGRANAK CEMPROM PROPERTIES KOPAONIK
	Шифра делатности	5520
	Назив делатности	Одмаралишта и слични објекти за краћи боравак
	Адреса	
	Општина	РАШКА
	Место	КОПАОНИК, РАШКА
	Улица	ЈОВАНА ЦВИЈИЋА
	Број и слово	22
	Спрат, број стана и слово	/ /
	Додатни опис	

Заступници

Физичка лица

1.	Име	Александар	Презиме	Ракићевић
	ЈМБГ	0601984782830		
	Ограничење супотписом	не постоји ограничење супотписом		

2.	Назив	CEMPROM DOO PRELJINA OGRANAK CEMPROM AGREGATI PRELJINA
	Шифра делатности	0811
	Назив делатности	Експлоатација грађевинског и украсног камена, кречњака, гипса, креде
	Адреса	
	Општина	ЧАЧАК
	Место	ПРЕЉИНА, ЧАЧАК
	Улица	ИБАРСКИ ПУТ
	Број и слово	10

	Спрат, број стана и слово	/ /
	Додатни опис	

Заступници

Физичка лица

1.	Име	Александар	Презиме	Ракићевић
	ЈМБГ	0601984782830		
	Ограничење супотписом	не постоји ограничење супотписом		

Забележбе

1	Тип	-
	Датум	11.03.2013
	Текст	Уписује се у Регистар привредних субјеката статусна промена припајања привредног друштва PROIZVODNO TRGOVINSKO DRUŠTVO CEMPROM DOO PRELJINA матични број 06268544 као друштва стицаоца и његовог потпуно зависног друштва PRIVREDNO DRUŠTVO AR CEMPROM 2010 DOO BEOGRAD (RAKOVICA) матични број 20647604 као друштва које престаје припајањем.

Регистратор Миладин Маглов

Прилог 4

МИШЉЕЊА, УСЛОВИ РЕШЕЊА И УГОВОР ЈАВНИХ ПРЕДУЗЕЋА

-Решење лиценца Републичке дирекције за воде број 325-00-446/2023-07 од 15.09.2023.г

-Водни услови ЈВП „Србијаводе“ Београд, ВПЦ „МОРАВА“ Ниш“, РЈ „Западна Морава“, Чачак број 11329/1 од 28.11.2024.г.

-Решење Завода за заштиту природе Србије број 021-4802/4 од 15.01.2025.г.

-Уговори о закуп земљишта

Република Србија
МИНИСТАРСТВО ПОЉОПРИВРЕДЕ,
ШУМАРСТВА И ВОДОПРИВРЕДЕ
- Републичка дирекција за воде -
Број: 325-00-446/2023-07
Датум: 15.09.2023. године
Београд, Немањина 22-26

На основу члана 120. Закона о водама („Сл. гласник РС”, бр. 30/10, 93/2012, 101/2016 и 95/2018), члана 30. став 2. Закона о државној управи ("Сл. гласник РС", бр. 79/2005, 101/2007, 95/2010, 99/2014, 47/2018 и 30/2018 - др. закон), члана 5. Закона о министарствима ("Службени гласник РС" бр. 128/2020 и 116/2022) и члана 136. Закона о општем управном поступку ("Сл. гласник РС", бр. 18/2016), решавајући по захтеву подносиоца, Производно трговинског друштва Цемпром доо Прељина, Чачак, Министарство пољопривреде, шумарства и водопривреде, Републичка дирекција за воде, вршилац дужности директорке Маја Грбић, по Решењу Министарства пољопривреде, шумарства и водопривреде, број: 119-01-4/26/2022-09, од 28.11.2022. године, доноси

Р Е Ш Е Њ Е

I Издаје се лиценца подносиоцу, Цемпром доо Прељина, за обављање делатности вађења речних наноса из водотока Западна Морава, подслив Западна Морава.

II Важност овог решења је до 15.09.2028. године.

О б р а з л о ж е њ е

Подносилац захтева, Производно трговинско друштво Цемпром доо Прељина, Улица Ибарски пут бр. 10, град Чачак, матични број: 06268544, ПИБ: 101295247, обратио се овом министарству захтевом број: 90/23 од 26.06.2023. године, у писарници овог органа евидентираног под бројем: 325-00-446/2023-07 од 27.06.2023. године, за добијање лиценце за обављање делатности вађења речних наноса из водотока на којем нема пловног пута, из водотока Западна Морава.

Уз захтев за издавање лиценце и допуне захтева, достављена је сва потребна документација прописана Правилником о условима у погледу техничко-технолошке опремљености и организационе и кадровске оспособљености за добијање лиценце за обављање делатности вађења речних наноса, као и начину вођења евиденције издатих и одузетих лиценци („Сл. гласник РС”, број 39/2017, 13/2018).

Прегледом достављене докуметације је утврђено да подносилац захтева испуњава прописане услове за добијање лиценце, са роком важности од 5 година, у складу са чл. 120. Закона о водама.

Правна поука: Решење је коначно у управном поступку и на исто се не може изјавити жалба, већ се против решења може покренути управни спор код Управног суда Србије, у року од 30 дана од дана пријема решења.

Доставити:
- Цемпром доо Прељина, Улица Ибарски пут бр. 10, Чачак
- Доносиоцу решења
- Архива

В.Д. ДИРЕКТОРКЕ

Маја Грбић, дипл. правница

ЈАВНО ВОДОПРИВРЕДНО ПРЕДУЗЕЋЕ
"СРБИЈАВОДЕ" Београд
Водопривредни центар "Морава" Ниш
РЈ "Западна Морава" Чачак
број: 11329/1
Датум: 28.11. 2024 год.
Н И Ш

ИП (660-11329/07.11.2024 год.)

Јавно водопривредно предузеће „Србијаводе" Београд, на основу члана 117. став 1. тачка 24) и став 3, и члана 118. став 2. Закона о водама („Службени гласник РС", бр. 30/10, 93/12 и 101/16), Правилника о утврђивању Плана вађења речних наноса 2023 године до новембра 2025 године („Службени гласник РС", бр.112/2023), решавајући по захтеву за издавање водних услова од без броја (наш бр.11329 од 07.11.2024 год.), предузећа **Производно Трговинско Друштво „ЦЕМПРОМ" – Чачак, ул. Ибарски пут 10, 32212 Чачак (МБ 06268544)**, Јавно водопривредно предузеће "Србијаводе" Београд, ВПЦ "Морава" Ниш, РЈ "Западна Морава" из Чачка издаје:

ВОДНЕ УСЛОВЕ

Предузећу **Производно Трговинско Друштво „ЦЕМПРОМ" – Чачак**, за израду техничке документације „Пројекат за вађење речног наноса на експлоатационом пољу у кориту за велику воду реке Западне Мораве у атару села Бапско Поље, између стационажа км 117+500 до км 118+100, са дела парцела кп.бр. 20, 21, 22 и 23 КО Бапско Поље, Град Краљево".

Вађењем речних наноса треба:
1. обезбедити пропусну моћ речног корита и смањење ризика од поплава;
2. побољшати хидраулички режим течења и струјну слику у речном кориту и обезбедити већу стабилност корита, обала и постојећих водних објеката;
3. смањити негативни утицај на животну средину и очувати природну равнотежу акватичних и приобалних екосистема;
4. обезбедити количине песка и шљунка за тржиште грађевинског материјала.

Предложена локација за експлоатацију речног наноса се налази на локацији на којој је вађење речног наноса дозвољено уз прибављање услова.

Водни услови за израду пројекта за вађење речних наноса (у даљем тексту: пројекат), су:

1. пројекат треба да буде израђен у складу са Планом, уз примену датих ограничења и мера за спречавање, смањење и отклањање негативних утицаја;
2. позајмиште речних наноса се налази на водном земљишту мора бити ван локација на којима Планом није дозвољено вађење речних наноса;
3. пројекат експлоатације наноса мора да садржи: општи део, технички део и графичке прилоге;

А.Општи део пројекта садржи:

1. акт о упису у регистар привредних субјеката лица које је израдило пројекат,
2. акт о упису у регистар привредних субјеката геодетске организације која израдила геодетску подлогу,
3. лиценцу пројектанта, и то лиценцу 313 или 314 издату од Инжењерске коморе Србије,
4. лиценцу за извођење геодетских радова издату од Републичког геодетског завода,
5. атест геодетских уређаја;

Б. Технички део пројекта треба да садржи:
1. опис локације на којој се предвиђа вађење речних наноса,
2. геодетски извештај са подацима снимања локације пре почетка вађења речних наноса,

3. податке о позајмишту, са положајем простора планираних за одлагање материјала и јаловине и приступним путевима,
4. опис технологије рада, расположивог капацитета и радних карактеристика механизације која ће бити ангажована на вађењу речних наноса,
5. приказ врсте и количине материјала и јаловине на позајмишту,
6. табеларни предмер радова на вађењу речних наноса по касетама/кинетама, са приказом процентуалног повећања попречног профила након вађења речних наноса,
7. планирану динамику вађења речних наноса по месецима и збирну динамику, за касете/кинете и цело позајмиште,
8. опис радова и мера које ће предузети у току и по завршетку вађења речних наноса у циљу заштите животне средине (организација санитарних чворова, простор за складиштење нафтних деривата, одржавање машина и др.),
9. мере заштите у случају да при вађењу речних наноса дође до хаваријског изливања нафтних деривата у речни ток,
10. мере заштите на раду;

Ц.Графички прилози пројекта су:

1. прегледна ситуација (1:10000),
2. катастарско-топографски план зоне извођења радова, у размери Р = 1:1000 или Р = 1:2500,
3. контролни попречни профили у размери 1:100/1000 (2500),
4. подужни профил експлоатационог поља, са линијом нивоа воде на дан снимања, линијом спруда по осовини, линијом талвега (линија највећих дубина) и границом ископа;

4. уколико се извођење радова на вађењу речних наноса обавља на инундацији, на парцелама које се у катастру непокретности воде као пољопривредно или шумско земљиште, прибавити и у пројекту приложити сагласност надлежног министарства, у складу са законом којим се уређује пољопривредно земљиште, односно законом којим се уређују шуме;
5. пројектом се не сме предвидети кота ископа нижа од најниже коте постојећег речног дна (талвег);
6. у подужном правцу вађење речних наноса треба планирати у смеру од низводног профила ка узводном, а у попречном правцу у смеру од матице тока према обали;
7. на катастарско-топографском плану локације извођења радова јасно уцртати позајмиште/кинету и означити време и начин снимања терена које је извршено од стране организације која је овлашћена за ту врсту послова;
8. на катастарско-топографском плану локације извођења радова приказати контролне попречне профиле са координатама крајњих тачака у државном координатном систему, као и позајмиште са координатама прелома граница;
9. катастарско-топографским планом треба обухватити речно корито најмање по 50 м узводно и низводно од локације извођења радова;
10. катастарско-топографски план локације извођења радова треба израдити на основу геодетског снимања терена и попречних профила на међусобном растојању не већем од 25 м;
11. геодетски снимак за израду катастарско-топографског плана не сме да буде старији од три месеца;
12. коришћена геодетска опрема мора да испуњава одређене услове тачности, који се потврђују атестом или декларацијом. Мерење позиције треба да буде са мерном несигурности до 25 цм, а мерење дубина треба да буде са мерном несигурности до 5 цм;
13. на катастарско-топографском плану треба приказати положај позајмишта и касета из којих се ваде речни наноси, положај постојећих водних објеката, привремених депонија, сепарација, приступних путева, манипулативних површина и контуре обале речног корита;
14. на прегледној ситуацији и попречним профилима јасно назначити границе катастарских парцела и катастарских општина;
15. на контролним попречним профилима приказати кинету/касете позајмишта, ниво воде на дан снимања, ниски пловидбени/успорени ниво (у случају позајмишта на водном путу) и легенду;

16. попречни профили који су приказани у пројекту вађења речних наноса морају да буду одређени координатама и обележени стабилним реперима на терену;
17. подужни профил позајмишта треба да садржи линију нивоа воде на дан снимања, линију спруда по осовини, линију талвега (линија највећих дубина) и границе ископа;
18. катастарско-топографски план и друге податке геодетских снимања треба дати и у дигиталној форми, у стандардном формату;
19. позајмиште треба поделити на касете или кинете, у зависности од количина наноса и динамике вађења;
20. границе позајмишта утврдити тако да се приликом извођења радова не угрожава стабилност обала у зони утицаја ископа;
21. у пројекту се морају уважити услови из плана у вези положаја и карактеристика кинете (максималне ширине и дубине ископа), као и минимална растојања од обале или регулационих грађевина. Граница експлоатационог поља мора бити удаљена минимум 50м од водних објекта(ножице насипа, регулационих грађевина..);
22. приступне путеве до позајмишта и привремене депоније поставити тако да не представљају препреку течењу при великим водама;
23. предвиђеним вађењем речних наноса не смеју се погоршавати услови санитарне заштите и негативно утицати на стање животне средине. Уколико постоји било каква употреба нафте и њених деривата, у пројекту треба предвидети мере заштите да не дође до загађења водотока;
24. није дозвољено складиштење нафтних деривата (горива, уља и мазива), замена уља, подмазивање и прање механизације на водном земљишту;
25. у пројекту треба навести и означити локације за складиштење горива, уља и мазива, одржавање и прање механизације. Складишта нафтних деривата и погони за одржавање механизације морају да имају канализацију за прихватање отпадних вода и уређај за сепарацију масти и уља;
26. у пројекту треба означити локације и димензије привремених депонија за одлагање извађених речних наноса на водном земљишту. Треба приказати максималну површину, висину и количину речних наноса који се може депоновати;
27. пројекат треба да садржи план за одбрану од поплава, који садржи евакуацију радника и механизације и заштиту привремених депонија у току спровођења одбране од поплава;
28. пројекат треба да буде израђен у складу са техничким нормативима и стандардима;
29. за депоновање речних наноса на водном земљишту, инвеститор у посебном поступку прибавља водна акта;
30. на пројекат треба прибавити водну сагласност, којом се утврђује да је пројекат израђен у складу са водним условима;
31. право на вађење речних наноса стиче се добијањем водне сагласности или закључењем концесионог уговора;
32. за обављање делатности вађења речних наноса правно лице, односно предузетник треба да буде уписано у одговарајући регистар и да поседује лиценцу за обављање делатности вађења речних наноса;
33. Карактеристичне вредности протицаја реке Западне Мораве, х.с. Милочај, према мишљењу РХМЗ-а бр.922-I-1-394/2015 од 22.12.2015 год. износе:
    - просечан вишегодишњи проток: Qsr =101 m^3/s,
    - просечна вредност апсолутних макс. годишњих протока: Qsr max = 814 m^3/s;
34. Да се сви хидраулички прорачуни изврше на основу тачке 33.
35. Пројектом обухватити потребна акта: Акт надлежног органа о сагласности на студију о процени утицаја на животну средину, односно Акт којим се потврђује да није потребна процена утицаја на животну средину и доказе о решеним имовинско-правним односима, као и сагласност надлежног Министарства за пренамену земљишта;
36. За организовану, квалитетну и дугорочну експлоатацију речних наноса са предметног локалитета, у циљу тачног сагледавања састава литолошког профила налазишта, потребно је пре пројектовања, извршити и потребне геотехничке истражне радове путем истражних бушотина или обрадом пробног раскопа терена од стране стручних и овлашћених лица.
    Поред овога може се користити и прогнозни литолошки профил у непосредној близини овог експлоатационог поља, уколико се истим располаже;
37. У Пројекту треба истаћи сврху багеровања, место одлагања материјала, уписати технологију багеровања, типове машина, бегера и динамички план багеровања;

38. Предвидети начин обележавања експлоатационог поља на терену као и услове несметане контроле багеровања;
39. Да се по завршетку израде техничке документације - Пројекта, инвеститор обрати овом Јавном водопривредном предузећу са захтевом за издавање водне сагласности у складу са прописима;
40. Водни услови престају да важе ако се у року од годину дана од дана њиховог издавања не поднесе захтев за издавање водне сагласности.

О Б Р А З Л О Ж Е Њ Е

Предузеће Производно Трговинско Друштво „ЦЕМПРОМ“ – Чачак, ул. Ибарски пут 10, 32212 Чачак (МБ 06268544), поднело је захтев без броја (наш бр.11329 од 07.11.2024 год.), у поступку израде техничке документације – „Пројекат за вађење речног наноса на експлоатационом пољу у кориту за велику воду реке Западне Мораве у атару села Бапско Поље, између стационажа км 117+500 до км 118+100, са дела парцела кп.бр. 20, 21, 22 и 23 КО Бапско Поље, Град Краљево“.

Уз захтев је достављена следећа документација:

- Решење о издавању лиценце за обављање делатности вађења речних наноса бр. 325-00-446/2023-07 од 15.09.2023 год. – Републичка дирекција за воде;
- Извод о регистрацији привредног субјекта – АПР образац од 09.10.2023 год. – Агенција за привредне регистре;
- Листови непокретности за кп.бр. 20, 21, 22 и 23 КО Бапско Поље, Град Краљево, - https://katastar.rgz.gov.rs/;

Приликом разматрања захтева коришћена је техничка и планска документација:

- Генерални пројект уређења Западне Мораве – Октобар 2008 - Институт за водопривреду „Јарослав Черни“ Београд.
- План вађења речних наноса за период од децембра 2023 године до децембра 2025 године („Службени гласник РС“, бр.112/2023).

На основу достављене документације, као и документације са којом располаже стручна служба ЈВП Србијаводе, утврђено је следеће:

На основу члана 117. Закона о водама („Сл.гласник РС„ бр.30/10, 93/12 и 101/16), објекат и радови су типа 24 – вађење и депоновање на водном земљишту: речних наноса, камена и другог материјала из корита водотока, спрудова, речних алувиона и са обала природних водотока, природних и вештачких акумулација; тресета за хортикултуру; рекултивацију експлоатационог поља и непосредне околине, по завршеном вађењу. Такође, на основу чл.43 Закона о водама („Сл.гласник РС„ бр.30/10, 93/12 и 101/16), у смислу водне делатности, у питању је „уређење водотока и заштита од штетног дејства вода„.

Право на вађење речног наноса (сагласно члану 89 Закона о водама) стиче се добијањем водне сагласности или закључењем концесионог уговора, што подразумева и обавезу решавања имовинских питања на парцелама на којима се вади речни нанос и постављају привремени објекти потребни за извођење радова;

За обављање делатности вађења речног наноса правно лице, односно предузетник, треба да буде уписано у одговарајући регистар (члан 90 Закона о водама) и да поседује лиценцу за обављање делатности вађења речног наноса. Лиценца за обављање делатности вађења речног наноса из водног пута издаје се на захтев правног лица, односно предузетника, решењем министарства надлежног за послове саобраћаја, а за обављање делатности вађења речног наноса из водотока на којима нема пловног пута и са водног земљишта, ради уређења режима вода, решењем Министарства пољопривреде и заштите животне средине, на период од пет година;

Инвеститор је у обавези да за коришћење водног земљишта регулише имовинске односе, као и да плаћа накнаду, у складу са Законом о водама.

Хидрографски подаци локације:

- најближи водоток: Река Западна Морава
- слив/подслив: Западна Морава
- водно подручије: Морава
- водно тело: Западна Морава од ушћа Ибра до бране ХЕ Међувршје
  - категорија водног тела: река
  - број: 199
  - идентификација: ZMOR_2

Хидролошки подаци локације:

- најближа хидролошка станица: „Милочај“:
- карактеристични хидролошки подаци:
  - просечан вишегодишњи проток: Qsr =101 m^3/s,
  - просечна вредност апсолутних макс. годишњих протока: Qsr max = 814 m^3/s;

Подаци о локацији:

- локација/насеље: атар села Бапско Поље, Град Краљево;
- катастарске парцеле: кп.бр. 20, 21, 22 и 23 КО Бапско Поље, Град Краљево, у листу непокретности води се као *приватна својина*, по култури воде се као – *остало земљиште – по култури спруд или природно неплодно земљиште*;
- општина/град: Краљево;
- управни округ: Рашки.
- Локација експлоатационог поља налази се у зони која је означена као зона где је **дозвољено вађење наноса уз прибављање услова**.
- Координате тачака експлоатационог поља:

Касета 1

Тачка	X	Y
T1-1	7 464 587	4 851 111
T1-2	7 464 575	4 851 164
T1-3	7 464 656	4 851 239
T1-4	7 464 662	4 851 228

Касета 2

Тачка	X	Y
T2-1	7 464 662	4 851 244
T2-2	7 464 923	4 851 414
T2-3	7 464 928	4 851 409
T2-4	7 464 669	4 851 231

Сходно условима из диспозитива решења, техничка документација треба да буде у складу са одредбама Закона о водама („Сл.гласник РС„ бр.30/10, 93/12 и 101/16), смерницама Стратегије управљања водама на територији Републике Србије („Сл.гласник РС„ бр.3/17) - Водопривредна основа Србије, Законом о планирању и изградњи („Сл.гласник РС„ бр.74/09, ...), другим прописима, уз обавезне прилоге који су дефинисани Правилником о утврђивању План вађења речних наноса („Службени гласник РС“, бр.67/2019).

Условом број 20. дата је обавеза инвеститору да се по завршетку израде техничке документације на основу чл.120. Закона о водама („Сл.гласник РС„ бр.30/10, 93/12 и 101/16) обрати овом Јавном водопривредном предузећу са захтевом за издавање водне сагласности у складу са прописима.

Водни услови су уписани у Уписник водних услова у смислу члана 130. Закона о водама, под бројем 476 од 28.11.2024.

Доставити:
- *Подносиоцу захтева*
-*Водна књига*
-*Архива*

Руководилац ВПЦ „Морава" Ниш

Драгана Симић, дипл.правник

Примљено 20.01.2025 ГГ

РЕПУБЛИКА СРБИЈА
ЗАВОД ЗА ЗАШТИТУ ПРИРОДЕ СРБИЈЕ
НОВИ БЕОГРАД, Јапанска бр. 35
Тел: +381 11/2093-802; 2093-803;
Факс: +381 11/2093-867

Завод за заштиту природе Србије из Београда (Начелник одељења за правне, кадровске и опште послове, Горан Дрмановић по Одлуци 02 Бр. 012-1164/11 од 24.12.2024. године), ул. Јапанска бр. 35, на основу члана 9. Закона о заштити природе („Службени гласник РС“, бр. 36/2009, 88/2010, 91/2010-испр., 14/2016, 95/2018 - др. Закон и 71/2021) и члана 136. Закона о општем управном поступку („Службени гласник РС“, бр. 18/2016, 95/2018 - аутентично тумачење и 2/2023-Одлука УС), поступајући по захтеву Производно и трговинског друштва „ЦЕМПРОМ“ д.о.о., ул. Ибарски пут бр. 10, 32212 Чачак, за издавање услова заштите природе за експлоатацију речног наноса са водног земљишта у кориту за велику воду реке Западне Мораве, наспрам стационаже од km 117+500 до km 118+100 са делова к.п. бр. 20, 21, 22 и 23 КО Бапско поље, Град Краљево, дана 15.01.2025. године под 03 бр. 021-4802/4 доноси

Р Е Ш Е Њ Е

1. Подручје на којем се планира експлоатација речног наноса реке Западне Мораве не налази се унутар заштићеног подручја за које је спроведен или покренут поступак заштите, нити се налази у обухвату еколошки значајног подручја еколошке мреже Републике Србије према Уредби о еколошкој мрежи („Службени гласник РС“, бр. 102/2010). Предметна локација се налази и у обухвату станишта дивљих врста птица: жалар слепић *Charadrius dubius*, водомар *Alcedo atthis* и мали гњурац *Tachybaptus ruficollis*, строго заштићених дивљих врста у складу са Правилником о проглашењу строго заштићених и заштићених дивљих врста биљака, животиња и гљива („Службени гласник“ бр. 5/2010, 47/2011, 32/2016 и 98/2016). Сходно томе, издају се следећи услови заштите природе:

Општи услови:

1) Планиране активности предвидети на предметном подручју које се налази на деловима к.п. бр. 20, 21, 22 и 23 КО Бапско поље, Град Краљево, која је одређена следећим координатама датим у захтеву:

Тачка	У	Х
Т1-1	7 464 587	4 851 111
Т2-2	7 464 575	4 851 164
Т3-3	7 464 656	4 851 239
Т4-4	7 464 662	4 851 228

Тачка	У	Х
Т2-1	7 464 662	4 851 244
Т2-2	7 464 923	4 851 414
Т2-3	7 464 928	4 851 409
Т2-4	7 464 669	4 851 231

2) Забрањено је депоновање речног наноса на простору вађења или у обалској зони;
3) Забрањено је угрожавање биодиверзитета и геодиверзитета опасним и штетним материјама и средствима, отпадом и грађевинским материјалом на предметном подручју;
4) За извођење радова који изискују уклањање високе дрвенасте вегетације на државном и приватном земљишту обавезна је сагласност и дознака ЈП „Србијашуме“;
5) Забрањено је извођење радова који би довели до замућења воде у периоду дужем од пет дана;

6) Забрањено је упуштање отпадних вода приликом испирања наноса у реку Западну Мораву;
7) При изради пројектне документације, јасно дефинисати манипулативне површине експлоатационог поља;
8) Забрањено је уништавање и нарушавање станишта, као и уништавање и узнемиравање дивљих врста;
9) Забрањена је промена морфолошких и хидролошких особина подручја од којих зависи функционалност коридора;
10) Током извођења радова на вађењу и транспорту речног наноса, сагласно чл. 10. и 16. Закона о заштити од буке у животној средини („Службени гласник РС“, бр. 96/2021), ниво буке и вибрација не сме прећи граничне вредности за радну средину;
11) Комунални и сав остали отпад настао током радова, мора бити сакупљан на одговарајући начин, а потом депонован на место које одреде надлежне службе;
12) На површини вађења речног наноса није дозвољено вршити сервис и ремонтовање машина, средстава и опреме;
13) Није дозвољено извођење радова ноћу;
14) Максимално ограничити уклањање зељасте, жбунасте и шумске вегетације, која је значајна за гнежђење, исхрану и зимовалиште, одморište и ноћилиште за птице и друге животињске врсте;
15) Пројектом дефинисати да је у току рада на предметној површини вађења речног наноса и околини потребно предузети све мере како би се спречило изливање горива, мазива и других штетних и опасних материја у водоток;
16) Пројектом предвидети да локација на којој ће се вршити складиштење нафте и нафтних деривата, за одржавање механизације, буде удаљена најмање 500 m од речног корита;
17) Предвидети да се у случају акцидентног загађења површинских вода тренутно обуставе сви радови, и да се ангажују надлежне институције и предузеће овлашћено за санирање;
18) У случају изливања штетних материја у водоток, потребно је извршити одговарајуће анализе воде и предузети мере санације и заштите живог света реке, а гориво, мазиво и друге штетне материје адекватно сакупљати и евакуисати до прописане локације, у складу са чланом 2. Правилника о начину складиштења, паковања и обележавања опасног отпада („Службени гласник РС“, бр. 92/2010 и 77/2021);
19) Током транспорта речног наноса неопходно је спречити свако разношење честица песка и прашине у непосредно окружење. Свако евентуално изливање речног наноса на траси превоза потребно је што пре санирати;
20) Пројектом дефинисати простор за депоновање извађеног речног наноса у коме треба да су обезбеђени услови складиштења без могућности загађења водотока, земљишта и ваздуха у окружењу у складу са Законом о заштити животне средине („Службени гласник РС“, бр. 135/2004, 36/2009, 36/2009 – др. закон, 72/2009 – др. закон, 43/2011 - одлука УС, 14/2016, 76/2018, 95/2018 – др. закон и 95/2018 – др. закон);
21) Пројектом дефинисати забрану депоновања извађене јаловине у самом приобаљу, као и на површинама под природном и полуприродном вегетацијом (појединачна или групе стабала у приобаљу, ливаде, пашњаци, тршћаци итд.);
22) Уколико се у току радова наиђе на геолошка и палеонтолошка документа (фосили, минерали, кристали и др.) која би могла имати својство природне вредности, налазач је дужан да пријави Министарству заштите животне средине и предузме мере заштите од уништења, оштећивања или крађе до доласка овлашћеног лица, у складу са чл. 99. Закона о заштити природе;

Посебни услови:

23) Није дозвољено уклањање вегетације у обалској зони Западне Мораве и на копненом делу к.п. бр. 20, 21, 22 и 23 КО Бапско поље, Град Краљево;
24) Обавеза инвеститора је да стручним сарадницима Завода омогући приступ локацији током године у циљу праћења стања дивљих врста на локалитету и околини;
25) Радови се могу реализовати током године, изузев у периоду гнежђења птица од 20. априла до 31. јула, у циљу заштите строго заштићених птица гнездарица;

26) Уколико се у току вађења речног наноса наиђе на активно гнездо птица са јајима и/или младунцима, привремено обуставити радове и обавестити Завод за заштиту природе Србије;
27) Забрањено је потпуно преграђивање реке Западне Мораве током вађења речног наноса;

Експлоатација:

28) Радови при експлоатацији морају се изводити тако, да не ремете хидролошки режим, пре свега квантитативне карактеристике реке Западне Мораве, односно да не изазивају негативне последице локалног карактера;
29) Експлоатацијом није дозвољено ићи испод талвега;
30) Није дозвољено отварање фреатске (слободне) издани;
31) Није дозвољено вршити сепарацију експлоатисаног материјала у приобаљу изузев на месту намењеном за сепарацију;
32) Експлоатацијом материјала не сме се угрозити стабилност природне обале за велику воду.

2. Након израде Пројекта експлоатације речног наноса из корита реке Западна Морава, на подручју одређеном координатама датим у тачки 1. подтачки 1) овог Решења, потребно је од Завода прибавити мишљење о испуњености услова из овог Решења.
3. Ово решење не ослобађа подносиоца захтева да прибави и друге услове, дозволе и сагласности предвиђене позитивним прописима.
4. За све друге радове/активности на предметном подручју или промене пројектне документације, потребно је поднети нови захтев.
5. Врста радова обавезује носиоца Пројекта на поштовање услова заштите природе, као и свих обавеза дефинисаних Законом о процени утицаја на животну средину („Службени гласник РС“, бр. 94/2024). С тим у вези, у случају потребе израде Студије о процени утицаја на животну средину, иста треба бити израђена у складу са условима заштите природе из овог решења.
6. Уколико подносилац захтева у року од две године од дана достављања овог решења не отпочне радове и активности за које је ово решење издато, дужан је да поднесе захтев за издавање новог решења.
7. Такса за издавање стручне основе за издавање акта о условима заштите природе у износу од 27.400,00 динара одређена је у складу са Законом о републичким административним таксама („Службени гласник РС“, бр. 43/2003, 51/2003-исправка, 61/2005, 101/2005-др. закон, 5/2009, 54/2009, 50/2011, 93/2012, 65/2013-др. закон, 83/2015, 112/2015, 113/2017, 3/2018 - исправка, 95/2018, 86/2019, 90/2019- исправка, 144/2020, 138/2022, 92/2023 и Усклађеним динарским износима из Тарифе републичких администартивних такси 59/2024 и 63/2024) – Тарифни број 186а, став 2. тачка 2) подтачка (3).

О б р а з л о ж е њ е

Завод за заштиту природе Србије примио је дана 12.12.2024. године захтев заведен под 03 бр. 021-4802/1 Производно и трговинског друштва „ЦЕМПРОМ“ д.о.о., Ул. Ибарски пут бр. 10, 32212 Чачак, за издавање услова заштите природе за експлоатацију речног наноса са водног земљишта у кориту за велику воду реке Западне Мораве, наспрам стационаже од km 117+500 до km 118+100 са делова к.п. бр. 20, 21, 22 и 23 КО Бапско поље, Град Краљево.

Уз захтев је достављена следећа документација: Доказ о уплати РАТ; Извод из АПРа; катастарско топографски план за к.п. бр. 20, 21, 22 и 23 КО Бапско поље, Град Краљево; Решење за лиценцу за багеровање речног наноса, бр. 325-00-446/2023-07 од 15.09.2023. године, издата од Министарства пољопривреде, шумарства и водопривреде; Подаци из катастра непокретности; Прегледна ситуација локације: к.п. бр. 20, 21, 22 и 23 КО Бапско поље, Град Краљево, река Западна Морава, стационажа km 117+500 до km 118+100; Пројектни задатак; Водни услови број 11329/1 од 28.11.2024. године издати од ЈВП „Србијеводе“ Београд.

Увидом у достављену документацију утврђено је да се на експлоатационом простору, дефинисаном у тачки 1. подтачка 1) овог Решења, планираја експлоатација речног наноса сувоземним багерима.

Увидом у Централни регистар заштићених природних добара и документацију Завода, а у складу са прописима који регулишу област заштите природе, утврђени су услови из диспозитива овог решења. Предметно подручје на којем се планира експлоатација речног наноса не налази се унутар заштићеног подручја за које је спроведен или покренут поступак заштите, нити се налази у обухвату еколошки значајног подручја еколошке мреже Републике Србије.

Предметно подручје се налази у границама потенцијалног Подручја од значаја за Заједницу (proposed Site of Community Importance, pSCI) „Западна Морава“ еколошке мреже Натура 2000 у складу са прописима Европске уније – Директивом о стаништима (Директива о очувању природних станишта и дивљих биљних и животињских врста/ Council Directive 92/43/EEC on the conservation of natural habitats and of wild fauna and flora). Предметно подручје је гнездилиште врста које се гнезде на спрудовима и замочвареним деловима (жалар слепић *Charadrius dubius* и мали гњурац *Tachybaptus ruficollis*) или у обалској зони и одсецима (водомар *Alcedo atthis*), чији период гнежђења траје од 20. априла до 31. јула. С тим у вези неопходно је временско ограничење радова у циљу очувања фауне птица у периоду гнежђења.

Законски основ за доношење решења: Закон о заштити природе („Службени гласник РС“, бр. 36/2009, 88/2010, 91/2010-исправка 14/2016, 95/2018-други закон и 71/2021); Закон о заштити животне средине („Службени гласник РС“, бр. 135/2004, 36/2009, 36/2009 – др. закон, 72/2009 – др. закон, 43/2011 - одлука УС, 14/2016, 76/2018, 95/2018 – др. закон и 95/2018 – др. закон); Закон о заштити од буке у животној средини („Службени гласник РС“, бр. 96/2021); Правилник о проглашењу строго заштићених и заштићених дивљих врста биљака, животиња и гљива („Службени гласник“ бр. 5/2010, 47/2011, 32/2016 и 98/2016); Правилник о начину складиштења, паковања и обележавања опасног отпада („Службени гласник РС“, бр. 92/2010 и 77/2021).

На основу свега наведеног, одлучено је као у диспозитиву овог решења.

Упутство о правном средству: Против овог решења може се изјавити жалба Министарству заштите животне средине у року од 15 дана од дана пријема решења. Жалба се предаје Заводу за заштиту природе Србије уз доказ о уплати Републичке административне таксе у износу од 590,00 динара на текући рачун бр. 840-0000031395845-78, позив на број 59-013 по моделу 97.

НАЧЕЛНИК ОДЕЉЕЊА ЗА ПРАВНЕ,
КАДРОВСКЕ И ОПШТЕ ПОСЛОВЕ

Горан Дрмановић

Достављено:
- Подносиоцу захтева
- Архиви

UGOVOR O ZAKUPU ZEMLJIŠTA

Zaključen u Kraljevu, dana 31.10.2024. godine, između:

1. **Paun (Milun) Tadić** iz Lučana, Donji Dubac, nema ulice bb, JMBG: 1001958783736, broj lk: 007796927, izdata od PS u Lučanima, kao zakupodavac, (u daljem tekstu: **Zakupodavac**) sa jedne strane

   i

2. **"CEMPROM" d.o.o. Preljina**, ul. Preljina bb, matični broj: 06268544, PIB: 101295247, a koga po specijalnom punomoćju overenom od strane Javnog beležnika Miroslava Stankovića iz Čačka UOP-I:2367-2024 od 29.10.2024. godine zastupa **Rade (Srećko) Nastić** iz Preljine, Grad Čačak, Ibarski put br.22, JMBG: 2901969782817, broj lk: 007245959 izdata od PU u Čačku, kao zakupac, (u daljem tekstu: **Zakupac)** sa druge strane

o sledećem:

Član 1.

Zakupodavac je isključivi vlasnik zemljišta koje se nalazi upisano u list nepokretnosti broj 209 KO Bapsko polje i to:

- katastarska parcela broj 20, sprud, površine 26a 59m^2;

Član 2.

Zakupodavac izdaje u zakup Zakupcu zemljište opisano u članu 1. ovog Ugovora, a radi obavljanja registrovane delatnosti Zakupca.

Član 3.

Zakupodavac daje u zakup zemljište bliže opisano u Članu 1. ovog Ugovora bez nadoknade za period važenja zakupa i to počev od 31.10.2024. godine do 31.12.2025. godine.

Član 4.

Zakupac nema pravo da koristi zemljište u cilju ekspoatacije istog sve do dobijanja saglasnosti Ministarstva rudarstva i energetike Republike Srbije za vršenje geoloških radova.

Član 5.

Zakupodavac i Zakupac saglasno utvrđuju da Zakupac preuzima predmetno zemljište u stanju u kome se on nalazi, u vreme zaključenja ovog Ugovora.

Član 6.

Ugovorne strane su saglasne da je Zakupodavac obavezan da Zakupcu nadoknadi sve troškove koje je isti imao u ulaganja u zemljište u slučaju da Zakupac iz bilo kog razloga bude onemogućen u korišćenju predmetnog zemljišta.

Član 7.

Zakupodavac garantuje Zakupcu da nijedno treće lice ne polaže bilo kakva prava na zemljištu, da isti nije predmet sudskog ili upravnog postupka i da nema zabrane raspolaganja.

Zakupodavac garantuju Zakupcu da je zemljište bliže opisano u stavu 1. ovog člana, nije predmet bilo kakvog drugog pravnog posla, te da je Zakupodavac u obavezi da Zakupcu pruži kompletnu zaštitu od pravnog uznemiravanja-evikcije.

U suprotnom, Zakupodavac je dužan da naknadi svu štetu koju Zakupac zbog toga pretrpi.

Član 8.

Zakupac nema pravo izdavanja zemljišta u podzakup.

Član 9.

Zakupodavac i Zakupac su saglasni da se ovaj Ugovor zaključuje na period od 31.10.2024.godine do 31.12.2025.godine

Nakon pribavljanja saglasnosti Zakupca od strane Ministarstva rudarstva i energetike Republike Srbije za realizaciju geoloških radova, ugovorne strane će ovaj Ugovor o zakupu produžiti zaključenjem posebnog Aneksa Ugovora i to na period od 2 (dve) godine.

Ugovorne strane su saglasne da će cena zakupnine u gore navedenom Aneksu iznositi 200 (dvestotine) eura po aru za ukupan period zakupa u trajanju od 2 (dve) godine, a koji iznos će Zakupac isplatiti Zakupodavcu u skladu sa Aneksom Ugovora o zakupu.

Član 10.

Ugovorne strane su saglasne da će se na sva međusobna prava i obaveze, koja nisu regulisana ovim Ugovorom primenjivati odredbe Zakona o obligacionim odnosima, a da će se sve izmene koje nastanu u realizaciji ovog ugovornog odnosa regulisati putem aneksa Ugovora o zakupu.

Član 11.

Zakupodavac i Zakupac su saglasni da će sve eventualne sporove nastojati da reše mirnim putem, a ukoliko ne dođe do mirnog rešenja spora, spor će rešiti nadležni sud u Kraljevu.

Član 12.

Ovaj Ugovor je sačinjen u 3 (tri) istovetna primerka, 2 (dva) za potrebe ugovornih strana i 1 (jedan) za potrebe overe.

ZAKUPODAVAC

Paun Tadić

Za „CEMPROM" d.o.o. Preljina,

Rade Nastić

Република Србија
ЈАВНИ БЕЛЕЖНИК
Весна Војиновић
Краљево
Цара Лазара 54/1/1

УОП - I:6943-2024

Потврђује се да је:----------

1. Раде Настић рођен/а 29.01.1969. (двадесет деветог јануара хиљаду деветсто шездесет девете) године, са пребивалиштем у Прељини, Чачак улица Ибарски Пут број 022 (двадесет два) у својству пуномоћника предузећа PROIZVODNO TRGOVINSKO DRUŠTVO CEMPROM DOO PRELJINA у улици Ибарски пут 10 (десет) у Прељини, Чачак, матични број 06268544, ПИБ 101295247 у присуству јавнобележничког сарадника својеручно потписао/ла ову исправу.----------

Идентитет подносиоца исправе утврђен је увидом у личну карту бр. 007245959, издата 09.09.2015 од стране ПУ У ЧАЧКУ.----------

Пуномоћје број УОП-I:2367-2024 оверено у канцеларији Јавног бележника Мирослава Станковића издато је 29.10.2024. (двадесет деветог октобра две хиљаде двадесет четврте) године од стране законског заступника Александар Ракићевић предузећа PROIZVODNO TRGOVINSKO DRUŠTVO CEMPROM DOO PRELJINA. Овлашћење о заступању утврђено је увидом у Инернет презентацију Агенције за привредне регистре штампану дана 31.10.2024. (тридесет првог октобра две хиљаде двадесет четврте) године и ----------

2. Паун Тадић рођен/а 10.01.1958. (десетог јануара хиљаду деветсто педесет осме) године, са пребивалиштем у Лучанима, Доњи Дубац Улица Нема Улице број ВВ (ВВ) у присуству јавнобележничког сарадника својеручно потписао/ла ову исправу.----------

Идентитет подносиоца исправе утврђен је увидом у личну карту бр. 007796927, издата 17.02.2016 од стране ПС У ЛУЧАНИМА.----------

Исправа странака, написана на компјутерском штампачу и састоји се од 3 (три) листа/ова и 3 (три) стране/а, оверена је у 2 (два) примерка за потребе странака, а 1 (један) оверен примерак, остаје код поступајућег јавног бележника.----------

Јавни бележник овером ове исправе потврђује потпис странке и не одговара за садржину исправе.----------

Накнада за оверу 2 (два) примерака наплаћена је у укупном износу од 3.240,00 (три хиљаде двеста четрдесет динара) са урачунатим ПДВ-ом на основу члана 21 тарифног броја 8 јавнобележничке тарифе.----------

ЈАВНИ БЕЛЕЖНИК
Весна Војиновић
Краљево
Цара Лазара 54/1/1

За јавног бележника
Јавнобележнички сарадник
Марија Радосављевић
број решења: IV-8-2064/2020
од 12.03.2020 год.

Весна Војиновић

УОП - I:6943-2024
Дана 31.10.2024. (тридесет првог октобра две хиљаде двадесетчетврте) године, у 10:03 (десет часова и три минута), у Краљеву, оверено у 2 (два) примерак/ка за потребе странке.

(потпис) (печат)

РЕПУБЛИКА СРБИЈА ВОЈНА ВОЈИНОВИЋ ЗАВИЈАЛ ЛЕЖНИК КРАЉЕВО

UGOVOR O ZAKUPU ZEMLJIŠTA

Zaključen u Kraljevu, dana 31.10.2024. godine, između:

1. **Olga (Života) Mršović** iz Kraljeva, Bapsko polje, ul. Dragoslava Zečevića br.100, JMBG: 1411955785014, broj lk: 013137578, izdata od PU u Kraljevu,

2. **Milan (Veroljub) Mojsilović** iz Kraljeva, Samaila, nema ulice br.373, JMBG: 1512960780021, broj lk: 006645910, izdata od PU u Kraljevu, kao zakupodavci, (u daljem tekstu: **Zakupodavci**) sa jedne strane

   i

3. **"CEMPROM" d.o.o. Preljina**, ul. Preljina bb, matični broj: 06268544, PIB: 101295247, a koga po specijalnom punomoćju overenom od strane Javnog beležnika Miroslava Stankovića iz Čačka UOP-I:2367-2024 od 29.10.2024. godine zastupa **Rade (Srećko) Nastić** iz Preljine, Grad Čačak, Ibarski put br.22, JMBG: 2901969782817, broj lk: 007245959 izdata od PU u Čačku, kao zakupac, (u daljem tekstu: **Zakupac)** sa druge strane

o sledećem:

Član 1.

Zakupodavci su suvlasnici u obimu od 1/2 idealne na zemljištu koje se nalazi upisano u list nepokretnosti broj 65 KO Bapsko polje i to sledećih katastarskih parcela:

- katastarska parcela broj 21, ostalo prirodno neplodno zemljište, površine 30a 33m^2,
- katastarska parcela broj 22, ostalo prirodno neplodno zemljište, površine 22a 50m^2,
- katastarska parcela broj 23, ostalo prirodno neplodno zemljište, površine 31a 64m^2.

Član 2.

Zakupodavci izdaju u zakup Zakupcu zemljišta opisana u članu 1. ovog Ugovora, a radi obavljanja registrovane delatnosti Zakupca.

Član 3.

Zakupodavci daju u zakup zemljište bliže opisano u Članu 1. ovog Ugovora bez nadoknade za period važenja zakupa i to počev od 31.10.2024. godine do 31.12.2025. godine.

Član 4.

Zakupac nema pravo da koristi zemljište u cilju ekspoatacije istog sve do dobijanja saglasnosti Ministarstva rudarstva i energetike Republike Srbije za vršenje geoloških radova.

Član 5.

Zakupodavci i Zakupac saglasno utvrđuju da Zakupac preuzima predmetno zemljište u stanju u kome se on nalazi, u vreme zaključenja ovog Ugovora.

Član 6.

Ugovorne strane su saglasne da su Zakupodavci obavezni da Zakupcu nadoknade sve troškove koje je isti imao u ulaganja u zemljište u slučaju da Zakupac iz bilo kog razloga bude onemogućen u korišćenju predmetnog zemljišta.

Član 7.

Zakupodavci garantuju Zakupcu da nijedno treće lice ne polaže bilo kakva prava na zemljištu, da isti nije predmet sudskog ili upravnog postupka i da nema zabrane raspolaganja.

Zakupodavci garantuju Zakupcu da je zemljište bliže opisano u stavu 1. ovog člana, nije predmet bilo kakvog drugog pravnog posla, te da su Zakupodavci u obavezi da Zakupcu pruže kompletnu zaštitu od pravnog uznemiravanja-evikcije.

U suprotnom, Zakupodavac je dužan da naknadi svu štetu koju Zakupac zbog toga pretrpi.

Član 8.

Zakupac nema pravo izdavanja zemljišta u podzakup.

Član 9.

Zakupodavci i Zakupac su saglasni da se ovaj Ugovor zaključuje na period od 31.10.2024.godine do 31.12.2025.godine

Nakon pribavljanja saglasnosti Zakupca od strane Ministarstva rudarstva i energetike Republike Srbije za realizaciju geoloških radova, ugovorne strane će zaključiti Ugovor o kupoprodaji predmetnih nepokretnosti po ceni od 300 (tristotine) eura po aru, koji iznos će biti isplaćen na dan zaključenja pomenutog ugovora.

Član 10.

Ugovorne strane su saglasne da će se na sva međusobna prava i obaveze, koja nisu regulisana ovim Ugovorom primenjivati odredbe Zakona o obligacionim odnosima, a da će se sve izmene koje nastanu u realizaciji ovog ugovornog odnosa regulisati putem aneksa Ugovora o zakupu.

Član 11.

Zakupodavci i Zakupac su saglasni da će sve eventualne sporove nastojati da reše mirnim putem, a ukoliko ne dođe do mirnog rešenja spora, spor će rešiti nadležni sud u Kraljevu.

Član 12.

Ovaj Ugovor je sačinjen u 4 (četiri) istovetna primerka, 3 (tri) za potrebe ugovornih strana i 1 (jedan) za potrebe overe.

ZAKUPODAVCI

Olga Mršović

Milan Mojsilović

Za „CEMPROM" d.o.o. Preljina,

Rade Nastić

Република Србија
ЈАВНИ БЕЛЕЖНИК
Весна Војиновић
Краљево
Цара Лазара 54/1/1

УОП - II:4569-2024
страна 1 (један)

Потврђује се да је:----------
1. Раде Настић рођен/а 29.01.1969. (двадесет деветог јануара хиљаду деветсто шездесет девете) године, са пребивалиштем у Прељини, Чачак улица Ибарски Пут број 022 (двадесет два) у својству пуномоћника предузећа PROIZVODNO TRGOVINSKO DRUŠTVO CEMPROM DOO PRELJINA у улици Ибарски пут 10 (десет) у Прељини, Чачку, матични број 06268544, ПИБ 101295247 у присуству јавнобележничког сарадника својеручно потписао/ла ову исправу.----------
Идентитет подносиоца исправе утврђен је увидом у личну карту бр. 007245959, издата 09.09.2015 од стране ПУ У ЧАЧКУ.----------
Пуномоћје УОП-I:2367-2024 издато 29.10.2024. (двадесет деветог октобра две хиљаде двадесет четврте) године, оверено код Јавног бележника Мирослава Станковића у Чачку од стране законског заступника Александар Ракићевић предузећа PROIZVODNO TRGOVINSKO DRUŠTVO CEMPROM DOO PRELJINA. Овлашћење о заступању утврђено је увидом у интернет презентацију Агенције за привредне регистре штампану 31.10.2024. (тридесет првог октобра две хиљаде двадесет четврте) године.----------
2. Олга Мршовић рођен/а 14.11.1955. (четрнаестог новембра хиљаду деветсто педесет пете) године, са пребивалиштем у Бапском Пољу, Краљево Улица Драгослава Зечевића број 100 (сто) у присуству јавнобележничког сарадника својеручно потписао/ла ову исправу.----------
Идентитет подносиоца исправе утврђен је увидом у личну карту бр. 013137578, издата 01.12.2023 од стране ПУ У КРАЉЕВУ.----------
3. Милан Мојсиловић рођен/а 15.12.1960. (петнаестог децембра хиљаду деветсто шездесет е) године, са пребивалиштем у Самаилима, Краљево Улица Нема Улице број 373 (триста седамдесет три) у присуству јавнобележничког сарадника својеручно потписао/ла ову исправу.----------
Идентитет подносиоца исправе утврђен је увидом у личну карту бр. 006645910, издата 17.04.2015 од стране ПУ У КРАЉЕВУ.----------
Исправа странака, написана на компјутерском штампачу и састоји се од 3 (три) листа/ова и 3 (три) стране/а, оверена је у 3 (три) примерка за потребе странака, а 1 (један) оверен примерак, остаје код поступајућег јавног бележника.----------
Јавни бележник овером ове исправе потврђује потпис странке и не одговара за садржину исправе.----------
Накнада за оверу 3 (три) примерака наплаћена је у укупном износу од 5.940,00 (пет хиљада деветсто четрдесет динара) са урачунатим ПДВ-ом на основу члана 21 тарифног броја 8 јавнобележничке тарифе.----------

Весна Војиновић

ЈАВНИ БЕЛЕЖНИК
Весна Војиновић
Краљево
Цара Лазара 54/1/1

За јавног бележника
Јавнобележнички сарадник
Бојан Ћајић
број решења: IV-8-2063/2020
од 12.03.2020 год.

УОП - II:4569-2024
Дана 31.10.2024. (тридесет првог октобра две хиљаде двадесетчетврте) године, у 09:51 (девет часова и педесет један минут), у Краљеву, оверено у 3 (три) примерак/ка за потребе странке.

(потпис) (печат)

РЕПУБЛИКА СРБИЈА ВЕСНА ВОЈИНОВИЋ ЈАВНИ БЕЛЕЖНИК КРАЉЕВО

Прилог 5

ПРЕПИС ЛИСТА НЕПОКРЕТНОСТИ

Република Србија
Републички геодетски завод
Геодетско-катастарски информациони систем

katastar.rgz.gov.rs/eKatastarPublic | 23.1.2025. 8:18:21

ИЗВОД ИЗ БАЗЕ ПОДАТАКА КАТАСТРА НЕПОКРЕТНОСТИ

Подаци о непокретности	**69577454-0be1-4ca3-90da-11f8d5f86d1d**
Матични број општине:	70653
Општина:	КРАЉЕВО
Матични број катастарске општине:	719544
Катастарска општина:	БАПСКО ПОЉЕ
Датум ажурности:	22.01.2025. 14:26
Служба:	КРАЉЕВО

1. Подаци о парцели - А лист

Потес / Улица:	БАПСКО ПОЉЕ
Број парцеле:	20
Површина m²:	2659
Број извода (*):	209

Подаци о делу парцеле

Број дела:	1
Врста земљишта:	ОСТАЛО ЗЕМЉИШТЕ
Култура:	СПРУД
Површина m²:	2659

Имаоци права на парцели - Б лист

Назив:	ТАДИЋ (МИЛУН) ПАУН
Лице уписано са матичним бројем:	**ДА**
Врста права:	СВОЈИНА
Облик својине:	ПРИВАТНА
Удео:	1/1

Терети на парцели - Г лист

*** Нема терета ***

Забележба парцеле

*** Нема забележбе ***

* Ранији број листа непокретности.

Република Србија
Републички геодетски завод
Геодетско-катастарски информациони систем

katastar.rgz.gov.rs/eKatastarPublic | 9.12.2024. 9:03:21

ИЗВОД ИЗ БАЗЕ ПОДАТАКА КАТАСТРА НЕПОКРЕТНОСТИ

Подаци о непокретности	**6dbf5db6-828f-438c-9613-1daac0bf2d29**
Матични број општине:	70653
Општина:	КРАЉЕВО
Матични број катастарске општине:	719544
Катастарска општина:	БАПСКО ПОЉЕ
Датум ажурности:	06.12.2024. 14:27
Служба:	КРАЉЕВО

1. Подаци о парцели - А лист

Потес / Улица:	БАБСКО ПОЉЕ
Број парцеле:	21
Површина m²:	3033
Број извода (*):	65

Подаци о делу парцеле

Број дела:	1
Врста земљишта:	ОСТАЛО ЗЕМЉИШТЕ
Култура:	ОСТАЛО ПРИРОДНО НЕПЛОДНО ЗЕМЉИШТЕ
Површина m²:	3033

Имаоци права на парцели - Б лист

Назив:	МОЈСИЛОВИЋ (ВЕРОЉУБ) МИЛАН
Лице уписано са матичним бројем:	**ДА**
Врста права:	СВОЈИНА
Облик својине:	ПРИВАТНА
Удео:	1/2
Назив:	МРШОВИЋ (ЖИВОТА) ОЛГА
Лице уписано са матичним бројем:	**ДА**
Врста права:	СВОЈИНА
Облик својине:	ПРИВАТНА
Удео:	1/2

Терети на парцели - Г лист

*** Нема терета ***

Забележба парцеле

*** Нема забележбе ***

* Ранији број листа непокретности.

Република Србија
Републички геодетски завод
Геодетско-катастарски информациони систем

katastar.rgz.gov.rs/eKatastarPublic | 9.12.2024. 9:05:02

ИЗВОД ИЗ БАЗЕ ПОДАТАКА КАТАСТРА НЕПОКРЕТНОСТИ

Подаци о непокретности	**60ed8eb7-4a16-493e-9104-de488cc391a6**
Матични број општине:	70653
Општина:	КРАЉЕВО
Матични број катастарске општине:	719544
Катастарска општина:	БАПСКО ПОЉЕ
Датум ажурности:	06.12.2024. 14:27
Служба:	КРАЉЕВО

1. Подаци о парцели - А лист

Потес / Улица:	БАБСКО ПОЉЕ
Број парцеле:	22
Површина m²:	2250
Број извода (*):	65

Подаци о делу парцеле

Број дела:	1
Врста земљишта:	ОСТАЛО ЗЕМЉИШТЕ
Култура:	ОСТАЛО ПРИРОДНО НЕПЛОДНО ЗЕМЉИШТЕ
Површина m²:	2250

Имаоци права на парцели - Б лист

Назив:	МОЈСИЛОВИЋ (ВЕРОЉУБ) МИЛАН
Лице уписано са матичним бројем:	**ДА**
Врста права:	СВОЈИНА
Облик својине:	ПРИВАТНА
Удео:	1/2
Назив:	МРШОВИЋ (ЖИВОТА) ОЛГА
Лице уписано са матичним бројем:	**ДА**
Врста права:	СВОЈИНА
Облик својине:	ПРИВАТНА
Удео:	1/2

Терети на парцели - Г лист

*** Нема терета ***

Забележба парцеле

*** Нема забележбе ***

* Ранији број листа непокретности.

Република Србија
Републички геодетски завод
Геодетско-катастарски информациони систем

katastar.rgz.gov.rs/eKatastarPublic | 9.12.2024. 9:06:00

ИЗВОД ИЗ БАЗЕ ПОДАТАКА КАТАСТРА НЕПОКРЕТНОСТИ

Подаци о непокретности	**09bb856a-53b5-44cb-8667-0de45b2aae2a**
Матични број општине:	70653
Општина:	КРАЉЕВО
Матични број катастарске општине:	719544
Катастарска општина:	БАПСКО ПОЉЕ
Датум ажурности:	06.12.2024. 14:27
Служба:	КРАЉЕВО

1. Подаци о парцели - А лист

Потес / Улица:	БАБСКО ПОЉЕ
Број парцеле:	23
Површина m²:	3164
Број извода (*):	65

Подаци о делу парцеле

Број дела:	1
Врста земљишта:	ОСТАЛО ЗЕМЉИШТЕ
Култура:	ОСТАЛО ПРИРОДНО НЕПЛОДНО ЗЕМЉИШТЕ
Површина m²:	3164

Имаоци права на парцели - Б лист

Назив:	МОЈСИЛОВИЋ (ВЕРОЉУБ) МИЛАН
Лице уписано са матичним бројем:	**ДА**
Врста права:	СВОЈИНА
Облик својине:	ПРИВАТНА
Удео:	1/2
Назив:	МРШОВИЋ (ЖИВОТА) ОЛГА
Лице уписано са матичним бројем:	**ДА**
Врста права:	СВОЈИНА
Облик својине:	ПРИВАТНА
Удео:	1/2

Терети на парцели - Г лист

*** Нема терета ***

Забележба парцеле

*** Нема забележбе ***

* Ранији број листа непокретности.